

# Commune de Jallais

Département du Maine-et-Loire

## Elaboration du Plan Local d'Urbanisme Dossier d'Approbation

### PIECE N°6 – REGLEMENT



Elaboration du PLU prescrite par délibération du conseil municipal le 6 octobre 2008

Projet de PLU arrêté par délibération du conseil municipal le 19 décembre 2012

Enquête publique du 16 mai au 18 juin 2013 inclus

PLU approuvé par délibération du conseil municipal le

Vu pour être annexé à la délibération du conseil  
municipal en date du

Le Maire

# Sommaire

## **DISPOSITIONS GENERALES** P 3

### **Partie 1 - Les zones Urbaines** P 9

*Règlement applicable aux zones UA* P 10

*Règlement applicable aux zones UB* P 15

*Règlement applicable aux zones UE,* P 20

*Règlement applicable aux zones UY,* P 25

*Règlement applicable aux zones UC* P 31

### **Partie 2 - Les zones à urbaniser** P 36

*Règlement applicable aux zones 1AU, 1AUy, 1AUI* P 37

*Règlement applicable aux zones 2 AU* P 44

### **Partie 3 - Les zones agricoles** P 47

*Règlement applicable aux zones A et aux sous-secteurs AP, Ah* P 48

### **Partie 4 - Les zones naturelles** P 56

*Règlement applicable aux zones N, NI, Ny, NE et Nh* P 57

**Lexique** P 63

(Pour information : Les mots suivis d'un astérisque \* sont définis dans le lexique en fin de document).

## **DISPOSITIONS GENERALES**

## **ARTICLE 1 : CHAMP D'APPLICATION TERRITORIAL DU PLAN**

Le présent règlement s'applique à la totalité du territoire de la commune de Jallais

## **ARTICLE 2 : PORTEE RESPECTIVE DU REGLEMENT A L'EGARD DES AUTRES REGLEMENTATIONS RELATIVES A L'OCCUPATION DES SOLS**

**1)** Conformément à l'article R 111-1 du Code de l'Urbanisme, les règles de ce P.L.U. se substituent aux articles R 111-3, R 111-5 à R 111-14 du code de l'Urbanisme - Restent applicables les articles R 111-2, R 111-4, R 111-15 et R 111-21.

### **Rappels :**

**Article R111-2** : « Le projet peut être refusé ou n'être accepté que sous réserve de l'observation de prescriptions spéciales s'il est de nature à porter atteinte à la salubrité ou à la sécurité publique du fait de sa situation, de ses caractéristiques, de son importance ou de son implantation à proximité d'autres installations. »

**Article R111-4** : « Le projet peut être refusé ou n'être accepté que sous réserve de l'observation de prescriptions spéciales s'il est de nature, par sa localisation et ses caractéristiques, à compromettre la conservation ou la mise en valeur d'un site ou de vestiges archéologiques. »

**Article R111-15** : « Le permis ou la décision prise sur la déclaration préalable doit respecter les préoccupations d'environnement définies aux articles L. 110-1 et L. 110-2 du code de l'environnement. Le projet peut n'être accepté que sous réserve de l'observation de prescriptions spéciales si, par son importance, sa situation ou sa destination, il est de nature à avoir des conséquences dommageables pour l'environnement. »

**Article R111-21** : « Le projet peut être refusé ou n'être accepté que sous réserve de l'observation de prescriptions spéciales si les constructions, par leur situation, leur architecture, leurs dimensions ou l'aspect extérieur des bâtiments ou ouvrages à édifier ou à modifier, sont de nature à porter atteinte au caractère ou à l'intérêt des lieux avoisinants, aux sites, aux paysages naturels ou urbains ainsi qu'à la conservation des perspectives monumentales. »

Outre les dispositions ci-dessus, sont et demeurent applicables tous les autres articles du code de l'urbanisme ainsi que toutes les autres législations en vigueur sur le territoire, notamment :

- Conformément aux dispositions de l'article L 522-5 du code du patrimoine, les projets d'aménagement affectant le sous-sol des terrains sis dans les zones archéologiques sensibles sont présumés faire l'objet de prescriptions spécifiques préalablement à leur réalisation. Le Service Régional de l'Archéologie devra être immédiatement prévenu en cas de découverte fortuite au cours de travaux en dehors de ces zones, conformément à l'article L 531-14 du code précité. Toute destruction de site peut être sanctionnée par la législation relative aux crimes et délits contre les biens.

**2)** Se superposent de plus aux dispositions prévues au titre II du présent règlement, les servitudes d'utilité publique régulièrement reportées dans l'annexe "liste des servitudes d'utilité publique" du plan local d'urbanisme et approuvées conformément aux dispositions de l'article L 126-1 du code de l'urbanisme.

**3)** En application de l'article L.531-14 du code du patrimoine toutes découvertes fortuites doivent être signalées au Service Régional de l'Archéologie.

De plus l'article 1 du décret n°2004-490 du 5 juin 2004 relatif aux procédures administratives et financières en matière d'archéologie préventive pris pour l'application de la loi n°2003-707 du 1<sup>er</sup> avril 2003 modifiant la loi n°2001-44 du 17 janvier 2001 relative à l'archéologie préventive, précise : « Les opérations d'aménagement, de construction d'ouvrages ou de travaux qui, en raison de leur localisation, de leur nature ou de leur importance, affectent ou sont susceptibles d'affecter des éléments du patrimoine archéologique ne peuvent être entreprises qu'après accomplissement des mesures de détection et, le cas échéant, de conservation ou de sauvegarde par l'étude scientifique ainsi que des demandes de modification de la consistance des opérations ».

La protection des collections publiques contre les actes de malveillance (article 322.2 du Code Pénal) se résume comme suit : « Quiconque aura intentionnellement détruit des découvertes archéologiques faites au cours de fouilles ou fortuitement ou un terrain contenant des vestiges archéologiques sera puni des peines mentionnées à l'article 322 »

### **ARTICLE 3 : DIVISION DU TERRITOIRE EN ZONES**

Le territoire couvert par le Plan Local d'Urbanisme fait l'objet d'un découpage en plusieurs types de zones que l'on retrouve au niveau du plan de zonage. Cette délimitation est arrêtée sur un fond de plan cadastral au 1/2000<sup>e</sup> au niveau du bourg et de quelques villages, et au 1/5000<sup>e</sup> pour le reste du territoire.

Les différentes zones du PLU peuvent être regroupées en 4 grandes familles :

- *les zones urbaines,*
- *les zones à urbaniser,*
- *les zones agricoles,*
- *et les zones naturelles et forestières.*

Sur chacune de ces zones, un règlement spécifique s'applique dictant ce qu'il est possible de faire, ce qui y est interdit et parfois ce qui y est préconisé. Ces dispositions se déclinent au niveau de 16 articles.

### Les zones urbaines

**La zone UA** Elle correspond au centre historique.

**La zone UB** Elle correspond aux extensions contemporaines qui se sont développées aux abords du noyau ancien. Elle englobe également le village de Notre Dame des Mauges pour sa partie résidentielle.

**La zone UE** Elle correspond aux espaces accueillant des équipements publics (salle polyvalente, terrains de sports, équipements scolaires ...).

**La zone UY** Elle correspond aux secteurs accueillant des activités économiques (zones artisanales, ...),

**La zone UC** Elle correspond aux espaces accueillant des activités commerciales et de services.

### Les zones à urbaniser

#### **1 AU Elles correspondent à des zones à urbaniser immédiatement.**

Elles ont pour vocation première d'accueillir des logements mais également des équipements et des activités compatibles avec cette vocation. Ces dernières sont localisées aux abords des espaces déjà urbanisés du centre bourg.

Deux secteurs ont été identifiés dans ces zones AU :

1 AUy : *réservé à l'implantation d'activités économiques non insérables dans les espaces urbanisés à vocation majoritairement résidentielle.*

1 AUI : *réservé uniquement à l'accueil d'équipements de loisirs et culturels,*

#### **2 AU Zones à urbaniser à terme (leur ouverture à l'urbanisation est conditionnée à une modification ou une révision du PLU).**

Elles ont vocation à terme à accueillir de l'habitat, des activités et équipements compatibles.

#### **La zone agricole A :**

Zone équipée ou non, à protéger en raison du potentiel agronomique, biologique ou économique des terres agricoles.

Elle comprend un secteur **Ap** « agricole préservé ». Il correspond essentiellement à des espaces tampons aux abords des espaces urbanisés ayant une vocation agricole mais au sein desquels les constructions et installations en lien avec cette activité ne seront pas admises.

Elle comprend également un secteur **Ah** correspondant aux tiers se trouvant englobés au sein de la zone agricole (rassemblés sous forme de lieux dits ou isolés).

### **La zone naturelle N :**

Les zones naturelles et forestières sont des secteurs de la commune équipés ou non, à protéger en raison soit de la qualité des sites, des milieux naturels, des paysages et de leur intérêt notamment du point de vue esthétique, historique ou écologique, soit de l'existence d'une exploitation forestière, soit de leur caractère d'espace naturel.

### **Elles comprennent plusieurs secteurs :**

**Les zones N** sont des zones naturelles de protection stricte englobant les sites très sensibles aux niveaux environnemental et paysagé, mais également les zones humides.

**Les zones Nh** correspondent aux lieux dits se trouvant englobés au sein d'une zone naturelle protégée. Le règlement doit permettre au bâti existant d'évoluer d'une manière limitée.

**Les zones Nl** sont des zones naturelles à vocation de loisirs. Seuls les aménagements et installations légers en lien avec ces derniers y seront acceptés

**La zone NE** correspond à l'hippodrome.

**La zone Ny** correspond à une activité économique isolée dans l'espace rural.

### **Plusieurs éléments peuvent se superposer au plan de zonage :**

**Les emplacements réservés** aux voies et ouvrages publics, aux installations et équipements d'intérêt général et aux espaces verts : ils sont repérés sur les documents graphiques conformément à la légende et se superposent au zonage.

**Les espaces boisés classés** : les plans comportent aussi des terrains identifiés comme espaces boisés classés à conserver, à protéger ou à créer. Ils sont repérés conformément à la légende et sont soumis aux dispositions introduites par l'article L 130-1 du code de l'urbanisme.

**Les éléments remarquables du paysage** : tous travaux ayant pour effet de détruire ou de modifier un élément de paysage identifié par le présent P.L.U., en application de l'article 7° de l'article L 123-1-5 et non soumis à un régime spécifique d'autorisation, doivent faire l'objet d'une autorisation préalable dans les conditions prévues aux articles R 421-17, R 421-23 et R 421-28 du Code de l'urbanisme.

#### **ARTICLE 4 : ADAPTATIONS MINEURES**

En application des dispositions de l'article L 123-1 du Code de l'Urbanisme, les règles et servitudes définies par le présent règlement ne peuvent faire l'objet d'aucune dérogation. Des adaptations mineures rendues nécessaires par la nature du sol, la configuration des parcelles ou le caractère des constructions avoisinantes peuvent être autorisées par décision motivée de l'autorité compétente.

Lorsqu'un immeuble bâti existant n'est pas conforme aux règles édictées par le règlement applicable à la zone, le permis de construire ne peut être accordé que pour des travaux qui ont pour objet d'améliorer la conformité de ces immeubles avec lesdites règles ou qui sont sans effet à leur égard.

L'autorité compétente pour délivrer le permis de construire peut, par décision motivée, accorder des dérogations à une ou plusieurs règles du Plan Local d'Urbanisme pour permettre la restauration ou la reconstruction d'immeubles protégés au titre de la législation sur les monuments historiques, lorsque les contraintes architecturales propres à ces immeubles sont contraires à ces règles.



## **Partie 1 - Les zones Urbaines**

**Les zones urbaines sont des secteurs déjà urbanisés ou bien des secteurs où les équipements publics existants ou en cours de réalisation ont une capacité suffisante pour desservir les constructions à implanter.**

## **Règlement applicable aux zones UA**

### **La zone UA :**

Elle correspond au centre historique de l'agglomération.

#### **Rappel :**

- L'utilisation des énergies renouvelables telles l'énergie solaire, la géothermie, ou l'énergie éolienne est recommandée sous réserve qu'elle soit respectueuse de l'homme et de l'environnement. L'implantation et l'orientation des bâtiments permettant de favoriser les énergies renouvelables, et plus généralement les constructions bioclimatiques sont également recommandées.
- Les défrichements sont interdits dans les Espaces Boisés Classés au titre de l'article L 130-1 du code de l'urbanisme.
- La suppression totale ou partielle d'éléments de paysage identifiés au titre de l'article L 123-1-5-7ème alinéa du code de l'urbanisme est soumise à autorisation préalable de la commune.
- Les démolitions sont soumises à l'obtention d'une autorisation préalable :
  - dans le périmètre des Monuments Historiques.
  - pour les bâtiments et dans les secteurs identifiés au titre de l'article L 123-1-5-7ème alinéa du code de l'urbanisme.
- Les clôtures ne sont pas obligatoires. Elles sont soumises à déclaration préalable.

#### **ARTICLE UA 1 - Occupations et utilisations du sol interdites :**

- ✓ Les constructions ou installations ou les extensions de constructions existantes qui par leur nature, leur importance ou leur aspect seraient incompatibles avec la sécurité, la salubrité, le caractère du voisinage ou la capacité des infrastructures et autres équipements collectifs existants,
- ✓ Les constructions à usage agricole,
- ✓ Les dépôts de ferrailles, de matériaux, de véhicules usagers non liés à une activité existante sur l'unité foncière et les dépôts de déchets de toute nature,
- ✓ L'ouverture et l'exploitation de carrières et de gravières,
- ✓ Les terrains aménagés de camping caravaning,
- ✓ Les affouillements et exhaussements de sol sauf ceux liés et nécessaires aux constructions et installations autorisées dans la zone.

## **ARTICLE UA 2 - Occupations et utilisations du sol soumises à des conditions particulières :**

Non réglementé

## **ARTICLE UA 3 - Conditions de desserte des terrains par les voies publiques ou privées et d'accès aux voies ouvertes au public :**

### **1- Accès\***

Pour être constructible, tout terrain doit avoir accès à une voie publique ou privée, soit directement, soit par l'intermédiaire d'un passage aménagé sur fonds\* voisin ou éventuellement obtenu en application de l'article 682 du Code civil.

Les caractéristiques des accès doivent permettre de satisfaire aux règles minimales de desserte : défense contre l'incendie, protection civile, brancardage, stationnement, collecte des ordures ménagères et ne pas présenter de risques pour la sécurité des usagers.

Lorsque le terrain est riverain de deux ou plusieurs voies publiques, l'accès devra se faire sur celle des voies qui présentera la moindre gêne ou le moindre risque pour la circulation.

### **2 - Voirie\***

Les voies à créer, tant publiques que privées, doivent, quant à leur tracé, leur largeur et leur structure, répondre à toutes les conditions exigées pour leur classement dans la voirie communale et respecter les écoulements des eaux sur les voies adjacentes. Elles devront consommer un minimum d'espace.

Les voies en impasse à créer, doivent être aménagées afin de permettre aux véhicules privés et ceux des services publics (lutte contre l'incendie, enlèvement des déchets) de faire demi-tour aisément.

Les voies à créer ou à aménager favoriseront les modes de déplacements non motorisés (pédestres, cyclables, ...).

## **ARTICLE UA 4 - Conditions de desserte des terrains par les réseaux publics d'eau, d'électricité et d'assainissement :**

### **1°/ - Eau**

Toute construction ou installation nouvelle nécessitant l'eau potable, doit être raccordée au réseau public de distribution d'eau potable.

### **2°/ - Assainissement**

#### **a) Eaux usées**

Lorsque le réseau d'assainissement existe, toute construction ou installation nouvelle qui le requiert doit être obligatoirement raccordée par des canalisations souterraines au réseau collectif d'assainissement par l'intermédiaire d'un dispositif agréé.

En l'absence du réseau, les constructions ou installations doivent être assainies suivant un dispositif autonome adapté à la nature du sol et conforme aux dispositions législatives et réglementaires.

## b) Eaux pluviales

Les eaux pluviales, non valorisées pour un usage domestique, ne doivent en aucun cas être déversées dans le réseau des eaux usées.

Les constructions et les aménagements doivent être conçus de manière à privilégier la récupération et/ou l'infiltration des eaux pluviales sur le terrain de la construction par un dispositif conforme aux réglementations en vigueur. Il est dès lors recommandé de réduire autant que possible les surfaces imperméabilisées sur la parcelle et de recueillir les eaux pluviales des toitures non végétalisées.

Après récupération et/ou infiltration, les eaux pluviales recueillies sur le terrain seront dirigées par des dispositifs appropriés vers le réseau public.

Rappel : l'usage des eaux de pluie récupérées à l'intérieur des habitations n'est accepté que sous réserve du respect des dispositions de la réglementation en vigueur. On notera : que toute interconnexion entre les réseaux d'eau de pluie et de distribution d'eau destinée à la consommation humaine est interdite.

## **3°/ - Electricité, téléphone, télédistribution**

Les raccordements aux divers réseaux (électriques, téléphonique, de télédistribution, ...), doivent être établis en souterrain.

### **ARTICLE UA 5 - Superficie minimale des terrains**

Dans les secteurs non desservis par l'assainissement collectif, les caractéristiques des terrains doivent permettre l'installation d'un système autonome conforme aux dispositions législatives et réglementaires en vigueur.

### **ARTICLE UA 6 - Implantation des constructions par rapport aux voies et emprises publiques.**

Les constructions doivent être édifiées à l'alignement. Lorsqu'un front bâti est distingué en retrait, les constructions nouvelles sont autorisées à s'aligner sur ce dernier.

Les bâtiments annexes pourront s'implanter à l'alignement ou en retrait d'au moins 1m de l'alignement.

Les extensions des constructions existantes peuvent être réalisées dans l'alignement du bâtiment à étendre.

Des implantations différentes peuvent être admises pour les constructions et installations nécessaires aux services publics ou d'intérêt collectif à condition qu'il ne s'ensuive aucune gêne et que tout soit mis en œuvre pour assurer leur insertion

### **ARTICLE UA 7 - Implantation des constructions par rapport aux limites séparatives.**

Les constructions doivent être implantées soit en limite séparative soit à 1 m minimum en retrait de la limite séparative

Toutefois, des implantations autres que celles prévues à l'alinéa précédent sont possibles lorsqu'une construction est implantée dans la marge d'isolement, les extensions de cette construction peuvent être réalisées dans l'alignement de la façade latérale.

Des implantations différentes peuvent être admises pour les constructions et installations nécessaires aux services publics ou d'intérêt collectif à condition qu'il ne s'ensuive aucune gêne et que tout soit mis en œuvre pour assurer leur insertion

#### **ARTICLE UA 8 - Implantation des constructions les unes par rapport aux autres sur une même propriété.**

Non réglementé.

#### **ARTICLE UA 9 - Emprise au sol des constructions :**

Non réglementé.

#### **ARTICLE UA 10 - Hauteur\* maximale des constructions:**

La hauteur des constructions, mesurée à partir du sol naturel, ne peut excéder 9 mètres à l'égout des toitures et 14 m au faîtage, ou 9 m au sommet de l'acrotère, sauf équipements techniques particuliers. (Antennes, dispositifs liés à la production d'énergie renouvelable, cages d'ascenseurs...).

La hauteur des annexes ne doit pas excéder 5,5m au faîtage, ou 3,5 m à l'acrotère.

#### **ARTICLE UA 11 - Aspect extérieur des constructions et l'aménagement de leurs abords ainsi que, éventuellement, les prescriptions de nature à assurer la protection des éléments de paysage, des quartiers, îlots, immeubles, espaces publics, monuments, sites et secteurs à protéger.**

##### **Généralités**

En aucun cas, les constructions, installations et clôtures ne doivent, par leur situation, leurs dimensions ou leur aspect extérieur, porter atteinte au caractère ou à l'intérêt des lieux avoisinants, aux sites, aux paysages naturels ou urbains ainsi qu'à la conservation des perspectives monumentales.

Les annexes des habitations, telles que garages, ateliers,..., doivent être composées en harmonie avec le bâtiment principal dans un souci de qualité, de tenue dans le temps et dans le respect du contexte urbain environnant.

L'emploi à nu, en parement extérieur de matériaux destinés à être enduits (briques creuses, parpaings, etc. ...) est strictement interdit.

Les installations techniques liées à la régulation de la consommation d'énergie du bâtiment, tels les panneaux solaires, ou tous autres dispositifs conformes au développement durable (récupération des eaux de pluie, éoliennes par exemple) devront être disposés de façon à s'intégrer au mieux à l'architecture du bâtiment, que celle-ci soit d'inspiration traditionnelle ou d'expression contemporaine. Le recours aux matériaux sains et recyclables ou aux techniques innovantes découlant de la mise en œuvre d'une démarche environnementale est fortement encouragé.

### **Couvertures- toitures :**

Les ouvertures de toits doivent être encastrées.

Les toitures à pente (à l'exception des vérandas) devront être couvertes en ardoises ou tuiles, ou en matériaux présentant la teinte et l'aspect ardoise ou tuile.

### **Clôtures :**

L'utilisation de matériaux tels que plaques de béton, les parpaings non enduits et peints, les toiles ou films plastiques, et les matériaux provisoires ou précaires, est interdite.

La hauteur des clôtures ne pourra excéder 1,80 m.

### **ARTICLE UA 12 - Obligations imposées aux constructeurs en matière de réalisations d'aires de stationnement ;**

Le stationnement des véhicules doit être assuré en dehors des voies publiques et correspondre aux besoins des constructions et installations autorisées dans la zone.

Tous les espaces de stationnement des véhicules peuvent être réalisés en matériaux drainants tels que pavages, dalles alvéolées, etc...

En cas d'impossibilité architecturale, urbanistique ou technique d'aménager sur le terrain de l'opération le nombre d'emplacements nécessaires au stationnement, le constructeur est autorisé :

- à aménager sur un autre terrain situé à moins de 300 mètres du premier les surfaces de stationnement qui lui font défaut à condition qu'il apporte la preuve qu'il réalise ou fait réaliser lesdites places

- ou à prendre une concession dans un espace public.

Le pétitionnaire peut également être tenu quitte de ses obligations en justifiant, pour les places qu'il ne peut réaliser lui-même en versant une participation pour non-réalisation (PNRAS) de places de stationnement en application de l'article L.123-1-12 du Code de l'urbanisme. **La PNRAS ne sera plus en vigueur en 2015.**

### **ARTICLE UA 13 - Obligations imposées aux constructeurs en matière de réalisations d'espaces libres, d'aires de jeux et de loisirs, et de plantations;**

Les haies et talus, ou arbres isolés existants seront conservés dans la mesure du possible.

En cas de nouvelles plantations, seules les essences locales sont autorisées.

### **ARTICLE UA 14 - Coefficient d'occupation du sol défini par l'article R.123-10 :**

Non réglementé.

### **ARTICLE UA 15 - Les obligations imposées en matière de performances énergétiques et environnementales :**

Non réglementé.

### **ARTICLE UA 16 - Les obligations imposées en matière d'infrastructures et réseaux de communications électroniques;**

Non réglementé.

## **Règlement applicable aux zones UB**

### **La zone UB :**

Elle correspond aux extensions contemporaines qui se sont développées aux abords du noyau ancien. Elle inclut également le village de Notre Dame des Mauges pour sa partie résidentielle

### **Rappel :**

- L'utilisation des énergies renouvelables telles l'énergie solaire, la géothermie, ou l'énergie éolienne est recommandée sous réserve qu'elle soit respectueuse de l'homme et de l'environnement. L'implantation et l'orientation des bâtiments permettant de favoriser les énergies renouvelables, et plus généralement les constructions bioclimatiques sont également recommandées.
- Les défrichements sont interdits dans les Espaces Boisés Classés au titre de l'article L 130-1 du code de l'urbanisme.
- La suppression totale ou partielle d'éléments de paysage identifiés au titre de l'article L 123-1-5-7ème alinéa du code de l'urbanisme est soumise à autorisation préalable de la commune.
- les démolitions sont soumises à l'obtention d'une autorisation préalable :
  - dans le périmètre des Monuments Historiques.
  - pour les bâtiments et dans les secteurs identifiés au titre de l'article L 123-1-5-7ème alinéa du code de l'urbanisme.
- Les clôtures ne sont pas obligatoires. Elles sont soumises à déclaration préalable.

### **ARTICLE UB 1 - Occupations et utilisations du sol interdites :**

- ✓ Les constructions ou installations ou les extensions de constructions existantes qui par leur nature, leur importance ou leur aspect seraient incompatibles avec la sécurité, la salubrité, le caractère du voisinage ou la capacité des infrastructures et autres équipements collectifs existants,
- ✓ Les constructions à usage agricole,
- ✓ Les dépôts de ferrailles, de matériaux, de véhicules usagers non liés à une activité existante sur l'unité foncière et les dépôts de déchets de toute nature,
- ✓ L'ouverture et l'exploitation de carrières et de gravières,
- ✓ Les terrains aménagés de camping caravaning,
- ✓ Les affouillements et exhaussements de sol sauf ceux liés et nécessaires aux constructions et installations autorisées dans la zone.

## **ARTICLE UB 2 - Occupations et utilisations du sol soumises à des conditions particulières :**

Non réglementé

## **ARTICLE UB 3 - Conditions de desserte des terrains par les voies publiques ou privées et d'accès aux voies ouvertes au public :**

### **1- Accès\***

Pour être constructible, tout terrain doit avoir accès à une voie publique ou privée, soit directement, soit par l'intermédiaire d'un passage aménagé sur fonds\* voisin ou éventuellement obtenu en application de l'article 682 du Code civil.

Les caractéristiques des accès doivent permettre de satisfaire aux règles minimales de desserte : défense contre l'incendie, protection civile, brancardage, stationnement, collecte des ordures ménagères et ne pas présenter de risques pour la sécurité des usagers.

Lorsque le terrain est riverain de deux ou plusieurs voies publiques, l'accès devra se faire sur celle des voies qui présentera la moindre gêne ou le moindre risque pour la circulation.

### **2 - Voirie\***

Les voies à créer, tant publiques que privées, doivent, quant à leur tracé, leur largeur et leur structure, répondre à toutes les conditions exigées pour leur classement dans la voirie communale et respecter les écoulements des eaux sur les voies adjacentes. Elles devront consommer un minimum d'espace.

Les voies en impasse à créer, doivent être aménagées afin de permettre aux véhicules privés et ceux des services publics (lutte contre l'incendie, enlèvement des déchets) de faire demi-tour aisément.

Les voies à créer ou à aménager favoriseront les modes de déplacements non motorisés (pédestres, cyclables, ...).

## **ARTICLE UB 4 - Conditions de desserte des terrains par les réseaux publics d'eau, d'électricité et d'assainissement :**

### **1°/ - Eau**

Toute construction ou installation nouvelle nécessitant l'eau potable, doit être raccordée au réseau public de distribution d'eau potable.

### **2°/ - Assainissement**

#### **a) Eaux usées**

Lorsque le réseau d'assainissement existe, toute construction ou installation nouvelle qui le requiert doit être obligatoirement raccordée par des canalisations souterraines au réseau collectif d'assainissement par l'intermédiaire d'un dispositif agréé.

En l'absence du réseau, les constructions ou installations doivent être assainies suivant un dispositif autonome adapté à la nature du sol et conforme aux dispositions législatives et réglementaires.



## b) Eaux pluviales

Les eaux pluviales, non valorisées pour un usage domestique, ne doivent en aucun cas être déversées dans le réseau des eaux usées.

Les constructions et les aménagements doivent être conçus de manière à privilégier la récupération et/ou l'infiltration des eaux pluviales sur le terrain de la construction par un dispositif conforme aux réglementations en vigueur. Il est dès lors recommandé de réduire autant que possible les surfaces imperméabilisées sur la parcelle et de recueillir les eaux pluviales des toitures non végétalisées.

Après récupération et/ou infiltration, les eaux pluviales recueillies sur le terrain seront dirigées par des dispositifs appropriés vers le réseau public.

Rappel : l'usage des eaux de pluie récupérées à l'intérieur des habitations n'est accepté que sous réserve du respect des dispositions de la réglementation en vigueur. On notera : que toute interconnexion entre les réseaux d'eau de pluie et de distribution d'eau destinée à la consommation humaine est interdite.

## **3°/ - Electricité, téléphone, télédistribution**

Les raccordements aux divers réseaux (électriques, téléphonique, de télédistribution, ...), doivent être établis en souterrain.

### **ARTICLE UB 5 - Superficie minimale des terrains**

Dans les secteurs non desservis par l'assainissement collectif, les caractéristiques des terrains doivent permettre l'installation d'un système autonome conforme aux dispositions législatives et réglementaires en vigueur.

### **ARTICLE UB 6 - Implantation des constructions par rapport aux voies et emprises publiques.**

Les constructions doivent être édifiées à l'alignement, ou en retrait d'au moins 1 m de l'alignement des voies existantes, modifiées ou à créer.

Toutefois, des implantations autres que celles prévues à l'alinéa précédent sont possibles lorsqu'une construction existante est implantée dans la marge de recul, les extensions de cette construction peuvent être réalisées dans l'alignement du bâtiment principal.

Des implantations différentes peuvent être admises pour les constructions et installations nécessaires aux services publics ou d'intérêt collectif à condition qu'il ne s'ensuive aucune gêne et que tout soit mis en œuvre pour assurer leur insertion

### **ARTICLE UB 7 - Implantation des constructions par rapport aux limites séparatives**

Les constructions doivent être implantées soit en limite séparative soit à 1 m minimum en retrait de la limite séparative.

Toutefois, des implantations autres que celles prévues à l'alinéa précédent sont possibles lorsqu'une construction est implantée dans la marge d'isolement, les extensions de cette construction peuvent être réalisées dans l'alignement de la façade latérale.

Des implantations différentes peuvent être admises pour les constructions et installations nécessaires aux services publics ou d'intérêt collectif à condition qu'il ne s'ensuive aucune gêne et que tout soit mis en œuvre pour assurer leur insertion

#### **ARTICLE UB 8 - Implantation des constructions les unes par rapport aux autres sur une même propriété.**

Non réglementé.

#### **ARTICLE UB 9 - Emprise au sol des constructions :**

Non réglementé.

#### **ARTICLE UB 10 - Hauteur\* maximale des constructions:**

La hauteur des constructions, mesurée à partir du sol naturel, ne peut excéder 6 mètres à l'égout des toitures ou 6 m au sommet de l'acrotère, sauf équipements techniques particuliers (Antennes, dispositifs liés à la production d'énergie renouvelable, cages d'ascenseurs...). Cette hauteur à l'égout des toitures ou à l'acrotère est portée à 9 m pour les constructions de type collectif (habitat ou équipements collectifs).

La hauteur des annexes ne doit pas excéder 5,5m au faîtage, ou 3,5 m au sommet de l'acrotère.

#### **ARTICLE UB 11 - Aspect extérieur des constructions et l'aménagement de leurs abords ainsi que, éventuellement, les prescriptions de nature à assurer la protection des éléments de paysage, des quartiers, îlots, immeubles, espaces publics, monuments, sites et secteurs à protéger.**

##### **Généralités**

En aucun cas, les constructions, installations et clôtures ne doivent, par leur situation, leurs dimensions ou leur aspect extérieur, porter atteinte au caractère ou à l'intérêt des lieux avoisinants, aux sites, aux paysages naturels ou urbains ainsi qu'à la conservation des perspectives monumentales.

Les annexes des habitations, telles que garages, ateliers,..., doivent être composées en harmonie avec le bâtiment principal dans un souci de qualité, de tenue dans le temps et dans le respect du contexte urbain environnant.

L'emploi à nu, en parement extérieur de matériaux destinés à être enduits (briques creuses, parpaings, etc. ...) est strictement interdit.

Les installations techniques liées à la régulation de la consommation d'énergie du bâtiment, tels les panneaux solaires, ou tous autres dispositifs conformes au développement durable (récupération des eaux de pluie, éoliennes par exemple) devront être disposés de façon à s'intégrer au mieux à l'architecture du bâtiment, que celle-ci soit d'inspiration traditionnelle ou d'expression contemporaine. Le recours aux matériaux sains et recyclables ou aux techniques innovantes découlant de la mise en œuvre d'une démarche environnementale est fortement encouragé.

## **Couvertures- toitures :**

Les ouvertures de toits doivent être encastrées.

## **Clôtures**

- Elles peuvent être constituées de haies végétales d'essences locales en mélange, de haies fleuries.
- L'utilisation de matériaux tels que plaques de béton, les parpaings non enduits et peints, les toiles ou films plastiques, et les matériaux provisoires ou précaires, est interdite.

Sur le domaine public, la hauteur des clôtures ne pourra excéder 0,80 m.

En limite séparative, la hauteur des clôtures ne pourra excéder 1,80 m.

## **ARTICLE UB 12 - Obligations imposées aux constructeurs en matière de réalisations d'aires de stationnement ;**

Le stationnement des véhicules doit être assuré en dehors des voies publiques et correspondre aux besoins des constructions et installations autorisées dans la zone.

Tous les espaces de stationnement des véhicules peuvent être réalisés en matériaux drainants tels que pavages, dalles alvéolées, etc...

## **ARTICLE UB 13 - Obligations imposées aux constructeurs en matière de réalisations d'espaces libres, d'aires de jeux et de loisirs, et de plantations;**

Les haies et talus, ou arbres isolés existants seront conservés dans la mesure du possible.

En cas de nouvelles plantations, seules les essences locales sont autorisées.

## **ARTICLE UB 14 - Coefficient d'occupation du sol défini par l'article R.123-10 :**

Non réglementé.

## **ARTICLE UB 15 - Les obligations imposées en matière de performances énergétiques et environnementales :**

Non réglementé.

## **ARTICLE UB 16 - Les obligations imposées en matière d'infrastructures et réseaux de communications électroniques;**

Non réglementé.

## **Règlement applicable aux zones UE**

### **La zone UE :**

Elle correspond aux espaces accueillant des équipements publics (salle polyvalente, terrains de sports, équipements scolaires ...) et sur lesquels il est prévu d'en créer.

#### **Rappel :**

- L'utilisation des énergies renouvelables telles l'énergie solaire, la géothermie, ou l'énergie éolienne est recommandée sous réserve qu'elle soit respectueuse de l'homme et de l'environnement. L'implantation et l'orientation des bâtiments permettant de favoriser les énergies renouvelables, et plus généralement les constructions bioclimatiques sont également recommandées.
- Les défrichements sont interdits dans les Espaces Boisés Classés au titre de l'article L 130-1 du code de l'urbanisme.
- La suppression totale ou partielle d'éléments de paysage identifiés au titre de l'article L 123-1-5-7ème alinéa du code de l'urbanisme est soumise à autorisation préalable de la commune.
- les démolitions sont soumises à l'obtention d'une autorisation préalable :
  - dans le périmètre des Monuments Historiques.
  - pour les bâtiments et dans les secteurs identifiés au titre de l'article L 123-1-5-7ème alinéa du code de l'urbanisme.
- Les clôtures ne sont pas obligatoires. Elles sont soumises à déclaration préalable.

#### **ARTICLE UE 1 - Occupations et utilisations du sol interdites :**

- ✓ Les constructions ou installations ou les extensions de constructions existantes qui par leur nature, leur importance ou leur aspect seraient incompatibles avec la sécurité, la salubrité, le caractère du voisinage ou la capacité des infrastructures et autres équipements collectifs existants,
- ✓ Les constructions, installations nouvelles et extensions de constructions existantes de toute nature, non liées et non nécessaires aux équipements collectifs (équipements sportifs, culturels, de loisirs, scolaires, ou liés à l'enfance, aux seniors, au tourisme)
- ✓ Les constructions à usage agricole,
- ✓ Les dépôts de ferrailles, de matériaux, de véhicules usagers et les dépôts de déchets de toute nature,
- ✓ L'ouverture et l'exploitation de carrières et de gravières,
- ✓ Les affouillements et exhaussements de sol sauf ceux liés et nécessaires aux constructions et installations autorisées dans la zone,

## **ARTICLE UE 2 - Occupations et utilisations du sol soumises à des conditions particulières :**

Non réglementé.

## **ARTICLE UE 3 - Conditions de desserte des terrains par les voies publiques ou privées et d'accès aux voies ouvertes au public :**

### **1 - Accès\***

Pour être constructible, tout terrain doit avoir accès à une voie publique ou privée, soit directement, soit par l'intermédiaire d'un passage aménagé sur fonds\* voisin ou éventuellement obtenu en application de l'article 682 du Code civil.

Les caractéristiques des accès doivent permettre de satisfaire aux règles minimales de desserte : défense contre l'incendie, protection civile, brancardage, stationnement, collecte des déchets et ne pas présenter de risques pour la sécurité des usagers.

Lorsque le terrain est riverain de deux ou plusieurs voies publiques, l'accès devra se faire sur celle des voies qui présentera la moindre gêne ou le moindre risque pour la circulation.

### **2 - Voirie\***

Les voies à créer, tant publiques que privées, doivent, quant à leur tracé, leur largeur et leur structure, répondre à toutes les conditions exigées pour leur classement dans la voirie communale et respecter les écoulements des eaux sur les voies adjacentes. Elles devront consommer un minimum d'espace.

Les voies en impasse à créer, doivent être aménagées afin de permettre aux véhicules privés et ceux des services publics (lutte contre l'incendie, enlèvement des déchets) de faire demi-tour aisément.

Les voies à créer ou à aménager favoriseront les modes de déplacements non motorisés (pédestres, cyclables, ...).

## **ARTICLE UE 4 - Conditions de desserte des terrains par les réseaux publics d'eau, d'électricité et d'assainissement :**

### **1°/ - Eau**

Toute construction ou installation nouvelle nécessitant l'eau potable, doit être raccordée au réseau public de distribution d'eau potable.

### **2°/ - Assainissement**

#### **a) Eaux usées**

Toute construction ou installation nouvelle qui le requiert doit être obligatoirement raccordée par des canalisations souterraines au réseau collectif d'assainissement par l'intermédiaire d'un dispositif agréé.

En l'absence du réseau, les constructions ou installations doivent être assainies suivant un dispositif autonome adapté à la nature du sol et conforme aux dispositions législatives et réglementaires.

## b) Eaux pluviales

Les eaux pluviales, non valorisées pour un usage domestique, ne doivent en aucun cas être déversées dans le réseau des eaux usées.

Les constructions et les aménagements doivent être conçus de manière à privilégier la récupération et/ou l'infiltration des eaux pluviales sur le terrain de la construction par un dispositif conforme aux réglementations en vigueur. Il est dès lors recommandé de réduire autant que possible les surfaces imperméabilisées sur la parcelle et de recueillir les eaux pluviales des toitures non végétalisées.

Après récupération et/ou infiltration, les eaux pluviales recueillies sur le terrain seront dirigées par des dispositifs appropriés vers le réseau public.

Rappel : l'usage des eaux de pluie récupérées à l'intérieur des habitations n'est accepté que sous réserve du respect des dispositions de la réglementation en vigueur. On notera : que toute interconnexion entre les réseaux d'eau de pluie et de distribution d'eau destinée à la consommation humaine est interdite.

### **3°/ - Electricité, téléphone, télédistribution**

Les raccordements aux divers réseaux (électriques, téléphonique, de télédistribution, ...), doivent être établis en souterrain.

### **ARTICLE UE 5 - Superficie minimale des terrains**

Dans les secteurs non desservis par l'assainissement collectif, les caractéristiques des terrains doivent permettre l'installation d'un système autonome conforme aux dispositions législatives et réglementaires en vigueur.

### **ARTICLE UE 6 - Implantation des constructions par rapport aux voies et emprises publiques.**

Les constructions doivent être édifiées à l'alignement ou à 3 m minimum en retrait de l'alignement des voies existantes, modifiées ou à créer.

Toutefois, des implantations autres que celles prévues à l'alinéa précédent sont possibles lorsqu'une construction existante est implantée dans la marge de recul, les extensions de cette construction peuvent être réalisées dans l'alignement du bâtiment principal sans se rapprocher de la voie ou de l'emprise publique.

Des implantations différentes peuvent être admises pour les constructions et installations nécessaires aux services publics ou d'intérêt collectif à condition qu'il ne s'ensuive aucune gêne et que tout soit mis en œuvre pour assurer leur insertion

### **ARTICLE UE 7 - Implantation des constructions par rapport aux limites séparatives**

Les constructions doivent être implantées en limite séparative ou à 3 m minimum en retrait des limites séparatives.

Toutefois, des implantations autres que celle prévue à l'alinéa précédent sont possibles lorsqu'une construction est implantée dans la marge d'isolement, les extensions de cette construction peuvent être réalisées dans l'alignement de la façade latérale sans se rapprocher de la limite séparative.

Des implantations différentes peuvent être admises pour les constructions et installations nécessaires aux services publics ou d'intérêt collectif à condition qu'il ne s'ensuive aucune gêne et que tout soit mis en œuvre pour assurer leur insertion

**ARTICLE UE 8 - Implantation des constructions les unes par rapport aux autres sur une même propriété.**

Non réglementé.

**ARTICLE UE 9 - Emprise au sol des constructions :**

Non réglementé.

**ARTICLE UE 10 - Hauteur\* maximale des constructions:**

Non réglementé

**ARTICLE UE 11 - Aspect extérieur des constructions et l'aménagement de leurs abords ainsi que, éventuellement, les prescriptions de nature à assurer la protection des éléments de paysage, des quartiers, îlots, immeubles, espaces publics, monuments, sites et secteurs à protéger.**

**Généralités**

En aucun cas, les constructions, installations et clôtures ne doivent, par leur situation, leurs dimensions ou leur aspect extérieur, porter atteinte au caractère ou à l'intérêt des lieux avoisinants, aux sites, aux paysages naturels ou urbains ainsi qu'à la conservation des perspectives monumentales.

Les bâtiments supports d'équipements (sportifs, de loisirs, culturels, scolaires, liés à la petite enfance, ...) peuvent être réalisés et couverts en bardage. Dans ce cas, la teinte du bardage doit permettre au projet de s'intégrer au bâti existant et au site.

L'emploi à nu, en parement extérieur de matériaux destinés à être enduits (briques creuses, parpaings, etc. ...) est strictement interdit.

Les installations techniques liées à la régulation de la consommation d'énergie du bâtiment, tels les panneaux solaires, ou tous autres dispositifs conformes au développement durable (récupération des eaux de pluie, éoliennes par exemple) devront être disposés de façon à s'intégrer au mieux à l'architecture du bâtiment, que celle-ci soit d'inspiration traditionnelle ou d'expression contemporaine.

Le recours aux matériaux sains et recyclables ou aux techniques innovantes découlant de la mise en œuvre d'une démarche environnementale est fortement encouragé.

**ARTICLE UE 12 - Obligations imposées aux constructeurs en matière de réalisations d'aires de stationnement ;**

Le stationnement des véhicules doit être assuré en dehors des voies publiques et correspondre aux besoins des constructions et installations autorisées dans la zone.

Tous les espaces de stationnement des véhicules peuvent être réalisés en matériaux drainants tels que pavages, dalles alvéolées, etc...

**ARTICLE UE 13 - Obligations imposées aux constructeurs en matière de réalisations d'espaces libres, d'aires de jeux et de loisirs, et de plantations;**

Les haies et talus, ou arbres isolés existants devront être conservés dans la mesure du possible.

Les surfaces libres de toute construction, ainsi que les aires de stationnement doivent être végétalisées.

En cas de nouvelles plantations, seules les essences locales sont autorisées.

**ARTICLE UE 14 - Coefficient d'occupation du sol défini par l'article R.123-10 :**

Non réglementé.

**ARTICLE UE 15 - Les obligations imposées en matière de performances énergétiques et environnementales :**

Non réglementé.

**ARTICLE UE 16 - Les obligations imposées en matière d'infrastructures et réseaux de communications électroniques;**

Non réglementé.



## **Règlement applicable à la zone UY**

### **La zone UY :**

Elle correspond aux secteurs accueillant des activités économiques.

#### **Rappel :**

- L'utilisation des énergies renouvelables telles l'énergie solaire, la géothermie, ou l'énergie éolienne est recommandée sous réserve qu'elle soit respectueuse de l'homme et de l'environnement. L'implantation et l'orientation des bâtiments permettant de favoriser les énergies renouvelables, et plus généralement les constructions bioclimatiques sont également recommandées.
- Les défrichements sont interdits dans les Espaces Boisés Classés au titre de l'article L 130-1 du code de l'urbanisme.
- La suppression totale ou partielle d'éléments de paysage identifiés au titre de l'article L 123-1-5-7ème alinéa du code de l'urbanisme est soumise à autorisation préalable de la commune.
- les démolitions sont soumises à l'obtention d'une autorisation préalable :
  - dans le périmètre des Monuments Historiques.
  - pour les bâtiments et dans les secteurs identifiés au titre de l'article L 123-1-5-7ème alinéa du code de l'urbanisme.
- Les clôtures ne sont pas obligatoires. Elles sont soumises à déclaration préalable.

#### **ARTICLE UY 1 - Occupations et utilisations du sol interdites :**

- ✓ Les constructions ou installations ou les extensions de constructions existantes qui par leur nature, leur importance ou leur aspect seraient incompatibles avec la sécurité, la salubrité, le caractère du voisinage ou la capacité des infrastructures et autres équipements collectifs existants.
- ✓ Les constructions, installations nouvelles et extensions de constructions existantes de toute nature, non liées et non nécessaires aux activités industrielles, artisanales, commerciales, de bureaux, de services.
- ✓ Les dépôts de ferraille, de matériaux, de véhicules usagers non liés à une activité existante sur l'unité foncière.
- ✓ Les dépôts de déchets, à l'exception des dépôts temporaires organisés pour le stockage de déchets en attente de traitement ou d'élimination.

## **ARTICLE UY 2 - Occupations et utilisations du sol soumises à des conditions particulières :**

Non règlementé

## **ARTICLE UY 3 - Conditions de desserte des terrains par les voies publiques ou privées et d'accès aux voies ouvertes au public :**

### **1 - Accès\***

Pour être constructible, tout terrain doit avoir accès à une voie publique ou privée, soit directement, soit par l'intermédiaire d'un passage aménagé sur fonds\* voisin ou éventuellement obtenu en application de l'article 682 du Code civil.

Les caractéristiques des accès doivent permettre de satisfaire aux règles minimales de desserte : défense contre l'incendie, protection civile, brancardage, stationnement, collecte des déchets et ne pas présenter de risques pour la sécurité des usagers.

Lorsque le terrain est riverain de deux ou plusieurs voies publiques, l'accès devra se faire sur celle des voies qui présentera la moindre gêne ou le moindre risque pour la circulation.

### **2 - Voirie\***

Les voies à créer, tant publiques que privées, doivent, quant à leur tracé, leur largeur et leur structure, répondre à toutes les conditions exigées pour leur classement dans la voirie communale et respecter les écoulements des eaux sur les voies adjacentes. Elles devront consommer un minimum d'espace.

Les voies en impasse à créer, doivent être aménagées afin de permettre aux véhicules privés et ceux des services publics (lutte contre l'incendie, enlèvement des déchets) de faire demi-tour aisément.

Les voies à créer ou à aménager favoriseront les modes de déplacements non motorisés (pédestres, cyclables, ...).

## **ARTICLE UY 4 - Conditions de desserte des terrains par les réseaux publics d'eau, d'électricité et d'assainissement :**

### **1°/ - Eau**

Toute construction ou installation nouvelle nécessitant l'eau potable, doit être raccordée au réseau public de distribution d'eau potable.

Un dispositif de disconnexion totale entre les réseaux de distribution publique et les réseaux d'eau de process afin de protéger le réseau d'alimentation d'eau potable contre tout risque de retour d'eau impropre à la consommation.

## **2°/ - Assainissement**

### **a) Eaux usées**

Toute construction ou installation nouvelle qui le requiert doit être obligatoirement raccordée par des canalisations souterraines au réseau collectif d'assainissement par l'intermédiaire d'un dispositif agréé.

En l'absence du réseau, les constructions ou installations doivent être assainies suivant un dispositif autonome adapté à la nature du sol et conforme aux dispositions législatives et réglementaires.

L'évacuation des eaux usées industrielles dans le réseau public d'assainissement est subordonnée à un pré-traitement et doit faire l'objet d'une convention de raccordement avec la collectivité.

### **b) Eaux pluviales**

Les eaux pluviales, non valorisées pour un usage domestique, ne doivent en aucun cas être déversées dans le réseau des eaux usées.

Les constructions et les aménagements doivent être conçus de manière à privilégier la récupération et/ou l'infiltration des eaux pluviales sur le terrain de la construction par un dispositif conforme aux réglementations en vigueur. Il est dès lors recommandé de réduire autant que possible les surfaces imperméabilisées sur la parcelle et de recueillir les eaux pluviales des toitures non végétalisées.

Après récupération et/ou infiltration, les eaux pluviales recueillies sur le terrain seront dirigées par des dispositifs appropriés vers le réseau public.

Rappel : l'usage des eaux de pluie récupérées à l'intérieur des habitations n'est accepté que sous réserve du respect des dispositions de la réglementation en vigueur. On notera : que toute interconnexion entre les réseaux d'eau de pluie et de distribution d'eau destinée à la consommation humaine est interdite.

## **3°/ - Electricité, téléphone, télédistribution**

Les raccordements aux divers réseaux (électriques, téléphonique, de télédistribution, ...), doivent être établis en souterrain.

### **ARTICLE UY 5 - Superficie minimale des terrains.**

Dans les secteurs non desservis par l'assainissement collectif, les caractéristiques des terrains doivent permettre l'installation d'un système autonome conforme aux dispositions législatives et réglementaires en vigueur.

### **ARTICLE UY 6 - Implantation des constructions par rapport aux voies et emprises publiques.**

Les constructions doivent être édifiées :

- à 15 m minimum en retrait de l'alignement de la RD 756,
- à 10 m minimum en retrait de l'alignement des autres routes départementales,
- à 3 m minimum en retrait de l'alignement des autres voies existantes, modifiées ou à créer.

Ces retraits ne s'appliquent pas à l'extension des constructions existantes sous réserve de ne pas se rapprocher de la voie.

Des implantations différentes peuvent être admises pour les constructions et installations nécessaires aux services publics ou d'intérêt collectif à condition qu'il ne s'ensuive aucune gêne et que tout soit mis en œuvre pour assurer leur insertion

#### **ARTICLE UY 7 - Implantation des constructions par rapport aux limites séparatives**

Les constructions doivent être implantées à 5 m minimum en retrait des limites séparatives ou en limites séparatives. L'implantation en limite séparative ne sera acceptée que sous réserve que le terrain contiguë ne supporte pas d'habitation.

Toutefois, des implantations autres que celles prévues à l'alinéa précédent sont possibles lorsqu'une construction est implantée dans la marge d'isolement, les extensions de cette construction peuvent être réalisées dans l'alignement de la façade latérale sans se rapprocher de la limite séparative.

Des implantations différentes peuvent être admises pour les constructions et installations nécessaires aux services publics ou d'intérêt collectif à condition qu'il ne s'ensuive aucune gêne et que tout soit mise en œuvre pour assurer leur insertion

#### **ARTICLE UY 8 - Implantation des constructions les unes par rapport aux autres sur une même propriété.**

Non réglementé.

#### **ARTICLE UY 9 - Emprise au sol des constructions :**

Non réglementé.

#### **ARTICLE UY 10 - Hauteur\* maximale des constructions:**

Non réglementé.

**ARTICLE UY 11 - Aspect extérieur des constructions et l'aménagement de leurs abords ainsi que, éventuellement, les prescriptions de nature à assurer la protection des éléments de paysage, des quartiers, îlots, immeubles, espaces publics, monuments, sites et secteurs à protéger.**

**Généralités**

En aucun cas, les constructions, installations et clôtures ne doivent, par leur situation, leurs dimensions ou leur aspect extérieur, porter atteinte au caractère ou à l'intérêt des lieux avoisinants, aux sites, aux paysages naturels ou urbains ainsi qu'à la conservation des perspectives monumentales.

Les bâtiments supports d'activités peuvent être réalisés et couverts en bardage.

L'emploi à nu, en parement extérieur de matériaux destinés à être enduits (briques creuses, parpaings, etc. ...) est strictement interdit.

Les installations techniques liées à la régulation de la consommation d'énergie du bâtiment, tels les panneaux solaires, ou tous autres dispositifs conformes au développement durable (récupération des eaux de pluie, éoliennes par exemple) devront être disposés de façon à s'intégrer au mieux à l'architecture du bâtiment, que celle-ci soit d'inspiration traditionnelle ou d'expression contemporaine.

Le recours aux matériaux sains et recyclables ou aux techniques innovantes découlant de la mise en œuvre d'une démarche environnementale est fortement encouragé.

**ARTICLE UY 12 - Obligations imposées aux constructeurs en matière de réalisations d'aires de stationnement ;**

Le stationnement des véhicules doit être assuré en dehors des voies publiques et correspondre aux besoins des constructions et installations autorisées dans la zone.

Tous les espaces de stationnement des véhicules peuvent être réalisés en matériaux drainants tels que pavages, dalles alvéolées, etc...

**ARTICLE UY 13 - Obligations imposées aux constructeurs en matière de réalisations d'espaces libres, d'aires de jeux et de loisirs, et de plantations;**

Les haies et talus, ou arbres isolés existants devront être conservés dans la mesure du possible.

Les dépôts autorisés doivent être entourés d'un écran de verdure.

En cas de nouvelles plantations, seules les essences locales sont autorisées.

***Eléments de paysage à protéger***

Les haies identifiées sur les documents graphiques au titre de l'article L 123-1-5-7ème alinéa doivent être maintenues et préservées de tout aménagement qui serait de nature à leur porter atteinte. Toutefois des travaux ayant pour effet de modifier les haies pourraient être autorisés pour réaliser un accès, le passage d'une voie ou d'un cheminement.

**ARTICLE UY 14 - Coefficient d'occupation du sol défini par l'article R.123-10 :**

Non réglementé.

**ARTICLE UY 15 - Les obligations imposées en matière de performances énergétiques et environnementales :**

Non réglementé.

**ARTICLE UY 16 - Les obligations imposées en matière d'infrastructures et réseaux de communications électroniques:**

Non réglementé.

## **Règlement applicable à la zone UC**

### **La zone UC :**

Elle correspond aux secteurs accueillant des activités économiques tournées vers le commerce et les services

### **Rappel :**

- L'utilisation des énergies renouvelables telles l'énergie solaire, la géothermie, ou l'énergie éolienne est recommandée sous réserve qu'elle soit respectueuse de l'homme et de l'environnement. L'implantation et l'orientation des bâtiments permettant de favoriser les énergies renouvelables, et plus généralement les constructions bioclimatiques sont également recommandées.
- Les défrichements sont interdits dans les Espaces Boisés Classés au titre de l'article L 130-1 du code de l'urbanisme.
- La suppression totale ou partielle d'éléments de paysage identifiés au titre de l'article L 123-1-5-7ème alinéa du code de l'urbanisme est soumise à autorisation préalable de la commune.
- les démolitions sont soumises à l'obtention d'une autorisation préalable :
  - dans le périmètre des Monuments Historiques.
  - pour les bâtiments et dans les secteurs identifiés au titre de l'article L 123-1-5-7ème alinéa du code de l'urbanisme.
- Les clôtures ne sont pas obligatoires. Elles sont soumises à déclaration préalable.

### **ARTICLE UC 1 - Occupations et utilisations du sol interdites :**

- ✓ Les constructions ou installations ou les extensions de constructions existantes qui par leur nature, leur importance ou leur aspect seraient incompatibles avec la sécurité, la salubrité, le caractère du voisinage ou la capacité des infrastructures et autres équipements collectifs existants.
- ✓ Les constructions, installations nouvelles et extensions de constructions existantes de toute nature, non liées et non nécessaires aux activités commerciales et de services.
- ✓ Les dépôts de ferraille, de matériaux, de véhicules usagers,
- ✓ Les dépôts de déchets.

## **ARTICLE UC 2 - Occupations et utilisations du sol soumises à des conditions particulières :**

Les constructions à usage d'habitation constituant un logement lié et nécessaire à la surveillance, ou au gardiennage des occupations admises dans la zone, à condition d'être inclus dans le volume de la construction à usage d'activité et de ne pas excéder 70 m<sup>2</sup> de Surface de plancher.

## **ARTICLE UC 3 - Conditions de desserte des terrains par les voies publiques ou privées et d'accès aux voies ouvertes au public :**

### **1 - Accès\***

Pour être constructible, tout terrain doit avoir accès à une voie publique ou privée, soit directement, soit par l'intermédiaire d'un passage aménagé sur fonds\* voisin ou éventuellement obtenu en application de l'article 682 du Code civil.

Les caractéristiques des accès doivent permettre de satisfaire aux règles minimales de desserte : défense contre l'incendie, protection civile, brancardage, stationnement, collecte des déchets et ne pas présenter de risques pour la sécurité des usagers.

Lorsque le terrain est riverain de deux ou plusieurs voies publiques, l'accès devra se faire sur celle des voies qui présentera la moindre gêne ou le moindre risque pour la circulation.

### **2 - Voirie\***

Les voies à créer, tant publiques que privées, doivent, quant à leur tracé, leur largeur et leur structure, répondre à toutes les conditions exigées pour leur classement dans la voirie communale et respecter les écoulements des eaux sur les voies adjacentes. Elles devront consommer un minimum d'espace.

Les voies en impasse à créer, doivent être aménagées afin de permettre aux véhicules privés et ceux des services publics (lutte contre l'incendie, enlèvement des déchets) de faire demi-tour aisément.

Les voies à créer ou à aménager favoriseront les modes de déplacements non motorisés (pédestres, cyclables, ...).

## **ARTICLE UC 4 - Conditions de desserte des terrains par les réseaux publics d'eau, d'électricité et d'assainissement :**

### **1° - Eau**

Toute construction ou installation nouvelle nécessitant l'eau potable, doit être raccordée au réseau public de distribution d'eau potable.

### **2° - Assainissement**

#### **a) Eaux usées**

Toute construction ou installation nouvelle qui le requiert doit être obligatoirement raccordée par des canalisations souterraines au réseau collectif d'assainissement par l'intermédiaire d'un dispositif agréé.



## b) Eaux pluviales

Les eaux pluviales, non valorisées pour un usage domestique, ne doivent en aucun cas être déversées dans le réseau des eaux usées.

Les constructions et les aménagements doivent être conçus de manière à privilégier la récupération et/ou l'infiltration des eaux pluviales sur le terrain de la construction par un dispositif conforme aux réglementations en vigueur. Il est dès lors recommandé de réduire autant que possible les surfaces imperméabilisées sur la parcelle et de recueillir les eaux pluviales des toitures non végétalisées.

Après récupération et/ou infiltration, les eaux pluviales recueillies sur le terrain seront dirigées par des dispositifs appropriés vers le réseau public.

Rappel : l'usage des eaux de pluie récupérées à l'intérieur des habitations n'est accepté que sous réserve du respect des dispositions de la réglementation en vigueur. On notera : que toute interconnexion entre les réseaux d'eau de pluie et de distribution d'eau destinée à la consommation humaine est interdite.

## **3°/ - Electricité, téléphone, télédistribution**

Les raccordements aux divers réseaux (électriques, téléphonique, de télédistribution, ...), doivent être établis en souterrain.

### **ARTICLE UC 5 - Superficie minimale des terrains.**

Non réglementé.

### **ARTICLE UC 6 - Implantation des constructions par rapport aux voies et emprises publiques.**

Les constructions doivent être édifiées :

- à l'alignement ou à 1 m minimum en retrait de l'alignement des voies existantes, modifiées ou à créer.

Des implantations différentes peuvent être admises pour les constructions et installations nécessaires aux services publics ou d'intérêt collectif à condition qu'il ne s'ensuive aucune gêne et que tout soit mis en œuvre pour assurer leur insertion

### **ARTICLE UC 7 - Implantation des constructions par rapport aux limites séparatives**

Les constructions doivent être implantées soit en limite séparative, soit à 3 m minimum en retrait de la limite séparative.

Des implantations différentes peuvent être admises pour les constructions et installations nécessaires aux services publics ou d'intérêt collectif à condition qu'il ne s'ensuive aucune gêne et que tout soit mise en œuvre pour assurer leur insertion

**ARTICLE UC 8 - Implantation des constructions les unes par rapport aux autres sur une même propriété.**

Non réglementé.

**ARTICLE UC 9 - Emprise au sol des constructions :**

Non réglementé.

**ARTICLE UC 10 - Hauteur\* maximale des constructions:**

Non réglementé.

**ARTICLE UC 11 - Aspect extérieur des constructions et l'aménagement de leurs abords ainsi que, éventuellement, les prescriptions de nature à assurer la protection des éléments de paysage, des quartiers, îlots, immeubles, espaces publics, monuments, sites et secteurs à protéger.**

**Généralités**

En aucun cas, les constructions, installations et clôtures ne doivent, par leur situation, leurs dimensions ou leur aspect extérieur, porter atteinte au caractère ou à l'intérêt des lieux avoisinants, aux sites, aux paysages naturels ou urbains ainsi qu'à la conservation des perspectives monumentales.

L'emploi à nu, en parement extérieur de matériaux destinés à être enduits (briques creuses, parpaings, etc. ...) est strictement interdit.

Les installations techniques liées à la régulation de la consommation d'énergie du bâtiment, tels les panneaux solaires, ou tous autres dispositifs conformes au développement durable (récupération des eaux de pluie, éoliennes par exemple) devront être disposés de façon à s'intégrer au mieux à l'architecture du bâtiment, que celle-ci soit d'inspiration traditionnelle ou d'expression contemporaine.

Le recours aux matériaux sains et recyclables ou aux techniques innovantes découlant de la mise en œuvre d'une démarche environnementale est fortement encouragé.

**ARTICLE UC 12 - Obligations imposées aux constructeurs en matière de réalisations d'aires de stationnement ;**

Le stationnement des véhicules doit être assuré en dehors des voies publiques et correspondre aux besoins des constructions et installations autorisées dans la zone.

Tous les espaces de stationnement des véhicules peuvent être réalisés en matériaux drainants tels que pavages, dalles alvéolées, etc...

**ARTICLE UC 13 - Obligations imposées aux constructeurs en matière de réalisations d'espaces libres, d'aires de jeux et de loisirs, et de plantations;**

Les haies et talus, ou arbres isolés existants devront être conservés dans la mesure du possible.

Les dépôts autorisés doivent être entourés d'un écran de verdure.

En cas de nouvelles plantations, seules les essences locales sont autorisées.

**ARTICLE UC 14 - Coefficient d'occupation du sol défini par l'article R.123-10 :**

Non réglementé.

**ARTICLE UC 15 - Les obligations imposées en matière de performances énergétiques et environnementales :**

Non réglementé.

**ARTICLE UC 16 - Les obligations imposées en matière d'infrastructures et réseaux de communications électroniques:**

Non réglementé.

## **Partie 2 - Les zones à urbaniser**

*Les zones à urbaniser dites « AU » sont des secteurs à caractère naturel de la commune destinés à être ouverts à l'urbanisation.*

## **Règlement applicable aux zones 1 AU et aux secteurs : 1AUL, 1AUy.**

### **Les zones « 1 AU » :**

Sont ouvertes immédiatement à l'urbanisation. Elles sont destinées à accueillir prioritairement des logements mais également permettre l'implantation d'activités ou d'équipements compatibles avec cette vocation résidentielle.

Elles comportent 2 secteurs :

\* « y » : réservé à l'implantation d'activités économiques non insérables dans les espaces urbanisés à vocation majoritairement résidentielle.

\* « l » réservé uniquement à l'accueil d'équipements de loisirs et culturels,

### **Rappel :**

- L'utilisation des énergies renouvelables telles l'énergie solaire, la géothermie, ou l'énergie éolienne est recommandée sous réserve qu'elle soit respectueuse de l'homme et de l'environnement. L'implantation et l'orientation des bâtiments permettant de favoriser les énergies renouvelables, et plus généralement les constructions bioclimatiques sont également recommandées.
- Les défrichements sont interdits dans les Espaces Boisés Classés au titre de l'article L 130-1 du code de l'urbanisme.
- La suppression totale ou partielle d'éléments de paysage identifiés au titre de l'article L 123-1-5-7ème alinéa du code de l'urbanisme est soumise à autorisation préalable de la commune.
- les démolitions sont soumises à l'obtention d'une autorisation préalable :
  - dans le périmètre des Monuments Historiques.
  - pour les bâtiments et dans les secteurs identifiés au titre de l'article L 123-1-5-7ème alinéa du code de l'urbanisme.
- Les clôtures ne sont pas obligatoires. Elles sont soumises à déclaration préalable.

### **ARTICLE 1 AU 1 : Occupations et utilisations du sol interdites :**

Tous modes d'occupation ou d'utilisation du sol à l'exception de ceux visés à l'article 1 AU 2

### **ARTICLE 1 AU 2 : Occupations et utilisations du sol soumises à des conditions particulières**

Sont admises :

sous réserve que :

- La conception du projet respecte l'environnement initial du site, qu'elle soit étudiée en tenant compte de la totalité du périmètre délimité au plan de zonage et qu'elle intègre les orientations d'aménagement et de programmation définies par le PLU;
- L'opération s'accompagne de la réalisation des équipements et aménagements nécessaires

1 °) Les opérations d'urbanisation dont l'affectation dominante est :

- L'habitat en secteur 1 AU,
- L'activité économique en secteur 1 AUy,
- Les loisirs, la culture en secteur 1 AUI,

2°) Sont autorisés dans le cadre des opérations susvisées ou indépendamment :

- Les constructions annexes aux habitations,
- les aires de stationnement ouvertes aux publics,
- les affouillements et exhaussement de sols liés et nécessaires aux constructions et installations autorisées dans la zone

3°) Sont également autorisées :

***-Dans les zones 1 AU :***

- les constructions à usage de services ou de bureaux,
- les installations classées pour la protection de l'environnement (loi du 19 juillet 1976) aux conditions suivantes :
  - \* qu'elles correspondent à des besoins liés à la vie et à la commodité des habitants de la zone,
  - \* que soient mises en œuvre toutes dispositions utiles pour les rendre compatibles avec les milieux environnants et permettre d'éviter ou tout au moins de réduire, dans toute la mesure du possible, les nuisances et dangers éventuels.

***-Dans les zones 1 AUy :***

- Les activités tertiaires et commerciales.

## **ARTICLE 1 AU 3 - Conditions de desserte des terrains par les voies publiques ou privées et d'accès aux voies ouvertes au public ;**

### **1- Accès\***

Pour être constructible, tout terrain doit avoir accès à une voie publique ou privée, soit directement, soit par l'intermédiaire d'un passage aménagé sur fonds\* voisin ou éventuellement obtenu en application de l'article 682 du Code civil.

Les caractéristiques des accès doivent permettre de satisfaire aux règles minimales de desserte : défense contre l'incendie, protection civile, brancardage, stationnement, collecte des ordures ménagères et ne pas présenter de risques pour la sécurité des usagers.

Lorsque le terrain est riverain de deux ou plusieurs voies publiques, l'accès devra se faire sur celle des voies qui présentera la moindre gêne ou le moindre risque pour la circulation.

### **2 - Voirie\***

Les voies à créer, tant publiques que privées, doivent, quant à leur tracé, leur largeur et leur structure, répondre à toutes les conditions exigées pour leur classement dans la voirie communale et respecter les écoulements des eaux sur les voies adjacentes. Elles devront consommer un minimum d'espace.

Les voies en impasse à créer, doivent être aménagées afin de permettre aux véhicules privés et ceux des services publics (lutte contre l'incendie, enlèvement des déchets) de faire demi-tour aisément.

Les voies à créer ou à aménager favoriseront les modes de déplacements non motorisés.

## **ARTICLE 1 AU 4 - Conditions de desserte des terrains par les réseaux publics d'eau, d'électricité et d'assainissement**

### **1°/ - Eau**

Toute construction ou installation nouvelle nécessitant l'eau potable, doit être raccordée au réseau public de distribution d'eau potable.

Un dispositif de disconnexion totale entre les réseaux de distribution publique et les réseaux d'eau de process afin de protéger le réseau d'alimentation d'eau potable contre tout risque de retour d'eau impropre à la consommation.

### **2°/ - Assainissement**

#### **a) Eaux usées**

***Dans les zones 1 AUy, 1 AU :***

Toute construction ou installation nouvelle qui le requiert doit être obligatoirement raccordée par des canalisations souterraines au réseau collectif d'assainissement par l'intermédiaire d'un dispositif agréé.

L'évacuation des eaux usées industrielles dans le réseau public d'assainissement est subordonnée à un pré-traitement et doit faire l'objet d'une convention de raccordement avec la collectivité.

### ***Dans les zones 1 AUI***

Les constructions ou installations doivent être assainies suivant un dispositif autonome adapté à la nature du sol et conforme aux dispositions législatives et réglementaires

#### **b) Eaux pluviales**

Les eaux pluviales, non valorisées pour un usage domestique, ne doivent en aucun cas être déversées dans le réseau des eaux usées.

Les constructions et les aménagements doivent être conçus de manière à privilégier la récupération et/ou l'infiltration des eaux pluviales sur le terrain de la construction par un dispositif conforme aux réglementations en vigueur. Il est dès lors recommandé de réduire autant que possible les surfaces imperméabilisées sur la parcelle et de recueillir les eaux pluviales des toitures non végétalisées.

Après récupération et/ou infiltration, les eaux pluviales recueillies sur le terrain seront dirigées par des dispositifs appropriés vers le réseau public.

**Rappel** : l'usage des eaux de pluie récupérées à l'intérieur des habitations n'est accepté que sous réserve du respect des dispositions de la réglementation en vigueur. On notera : que toute interconnexion entre les réseaux d'eau de pluie et de distribution d'eau destinée à la consommation humaine est interdite.

### **3°/ - Electricité, téléphone, télédistribution**

Les raccordements aux divers réseaux (électriques, téléphonique, de télédistribution, ...), doivent être établis en souterrain.

### **ARTICLE 1 AU 5 - Superficie minimale des terrains**

***Dans les zones 1 AUy, 1 AU :***

Non réglementé

### ***Dans les zones 1 AUI***

Les caractéristiques des terrains doivent permettre l'installation d'un système autonome conforme aux dispositions législatives et réglementaires en vigueur.

### **ARTICLE 1 AU 6 - Implantation des constructions par rapport aux voies et emprises publiques.**

***Dans les zones 1 AU :***

Les constructions doivent être édifiées à l'alignement, ou à 1 m minimum en retrait de l'alignement des voies existantes, modifiées ou à créer.

Des implantations différentes peuvent être admises pour les constructions et installations nécessaires aux services publics ou d'intérêt collectif à condition qu'il ne s'ensuive aucune gêne et que tout soit mis en œuvre pour assurer leur insertion



***Dans les zones 1 AUy, 1 AUI :***

- Les constructions doivent être édifiées :
  - à 15 m minimum en retrait de l'alignement des RD 756 et RD15,
  - à 10 m minimum en retrait de l'alignement des routes départementales,
  - à 3 m minimum en retrait de l'alignement des voies existantes, modifiées ou à créer.

Des implantations différentes peuvent être admises pour les constructions et installations nécessaires aux services publics ou d'intérêt collectif à condition qu'il ne s'ensuive aucune gêne et que tout soit mis en œuvre pour assurer leur insertion

**ARTICLE 1 AU 7 - Implantation des constructions par rapport aux limites séparatives**

***Dans les zones 1 AU :***

Les constructions doivent être implantées soit en limite séparative soit à 1 m minimum en retrait de la limite séparative.

Des implantations différentes peuvent être admises pour les constructions et installations nécessaires aux services publics ou d'intérêt collectif à condition qu'il ne s'ensuive aucune gêne et que tout soit mise en œuvre pour assurer leur insertion

***Dans les zones 1 AUy, 1 AUI :***

Les constructions doivent être implantées à 5 m minimum en retrait des limites séparatives ou en limites séparatives. L'implantation en limite séparative ne sera acceptée que sous réserve que le terrain contiguë ne supporte pas d'habitation.

Des implantations différentes peuvent être admises pour les constructions et installations nécessaires aux services publics ou d'intérêt collectif à condition qu'il ne s'ensuive aucune gêne et que tout soit mise en œuvre pour assurer leur insertion

**ARTICLE 1 AU 8 - Implantation des constructions les unes par rapport aux autres sur une même propriété.**

Non réglementé.

**ARTICLE 1 AU 9 - Emprise au sol des constructions :**

Non réglementé.

**ARTICLE 1 AU 10 - Hauteur\* maximale des constructions**

***Dans les zones 1 AU :***

La hauteur des constructions, mesurée à partir du sol naturel, ne peut excéder 6 mètres à l'égout des toitures ou 6 m au sommet de l'acrotère, sauf équipements techniques particuliers (Antennes, dispositifs liés à la production d'énergie renouvelable, cages d'ascenseurs...). Cette hauteur à l'égout des toitures ou au sommet de l'acrotère est portée à 9 m pour les constructions de type collectif (habitat ou équipements collectifs).

La hauteur des annexes ne doit pas excéder 5,5m au faîtage, ou 3,5 m au sommet de l'acrotère.

***Dans les zones 1 AUy, 1 AUI :***

Non règlementé

**ARTICLE 1 AU 11 - Aspect extérieur des constructions et l'aménagement de leurs abords ainsi que, éventuellement, les prescriptions de nature à assurer la protection des éléments de paysage, des quartiers, îlots, immeubles, espaces publics, monuments, sites et secteurs à protéger.**

En aucun cas, les constructions, installations et clôtures ne doivent, par leur situation, leurs dimensions ou leur aspect extérieur, porter atteinte au caractère ou à l'intérêt des lieux avoisinants, aux sites, aux paysages naturels ou urbains ainsi qu'à la conservation des perspectives monumentales.

Les installations techniques liées à la régulation de la consommation d'énergie du bâtiment, tels les panneaux solaires, ou tous autres dispositifs conformes au développement durable (récupération des eaux de pluie, éoliennes par exemple) devront être disposés de façon à s'intégrer au mieux à l'architecture du bâtiment, que celle-ci soit d'inspiration traditionnelle ou d'expression contemporaine.

L'emploi à nu, en parement extérieur de matériaux destinés à être enduits (briques creuses, parpaings, etc. ...) est strictement interdit.

Le recours aux matériaux sains et recyclables ou aux techniques innovantes découlant de la mise en œuvre d'une démarche environnementale est fortement encouragé.

Les annexes des habitations, telles que garages, ateliers,..., doivent être composées en harmonie avec le bâtiment principal dans un souci de qualité, de tenue dans le temps et dans le respect du contexte urbain environnant.

Les bâtiments supports d'activités économiques, sportives, de loisirs, culturelles et scolaires, ..., peuvent être réalisés et couverts en bardage.

**Couvertures- toitures en 1 AU :**

Les ouvertures de toits doivent être encastrées.

**Couvertures- toitures en 1 AUy, 1 AUI :**

Non règlementé

**Clôtures en 1AU :**

- Elles peuvent être constituées de haies végétales d'essences locales en mélange, de haies fleuries.
- L'utilisation de matériaux tels que plaques de béton, les parpaings non enduits et peints, les toiles ou films plastiques, et les matériaux provisoires ou précaires, est interdite.

Sur le domaine public, la hauteur des clôtures ne pourra excéder 0,80 m.

En limite séparative, la hauteur des clôtures ne pourra excéder 1,80 m.

**Clôtures en 1 AUy, 1 AUI :**

Non réglementé

**ARTICLE 1 AU 12 - Obligations imposées aux constructeurs en matière de réalisations d'aires de stationnement ;**

Le stationnement des véhicules correspondant aux besoins des constructions et installations doit être assuré en dehors des voies publiques.

Tous les espaces de stationnement des véhicules peuvent être réalisés en matériaux drainants tels que pavages, dalles alvéolées, etc...

**ARTICLE 1 AU 13 - Obligations imposées aux constructeurs en matière de réalisations d'espaces libres, d'aires de jeux et de loisirs, et de plantations – Espaces Boisés Classés**

Les haies et talus, ou arbres isolés existants devront être conservés dans la mesure du possible.

Les surfaces libres de toute construction, ainsi que les aires de stationnement doivent être végétalisées.

En cas de nouvelles plantations, seules les essences locales sont autorisées.

Les dépôts autorisés doivent être entourés d'un écran de verdure.

***Eléments de paysage à protéger***

Les haies identifiées sur les documents graphiques au titre de l'article L 123-1-5-7ème alinéa doivent être maintenues et préservées de tout aménagement qui serait de nature à leur porter atteinte. Toutefois des travaux ayant pour effet de modifier les haies pourraient être autorisés pour réaliser un accès, le passage d'une voie ou d'un cheminement.

**ARTICLE 1 AU 14 - Coefficient d'occupation du sol défini par l'article R.123-10 :**

Non réglementé

**ARTICLE 1 AU 15 - Les obligations imposées en matière de performances énergétiques et environnementales :**

Non réglementé.

**ARTICLE 1 AU 16 - Les obligations imposées en matière d'infrastructures et réseaux de communications électroniques:**

Non réglementé.

## **Règlement applicable aux zones 2 AU**

### **Les zones « 2 AU » :**

Sont réservées à l'urbanisation à plus long terme. Leur ouverture est subordonnée à une procédure spécifique (modification ou révision).

Elles sont destinées à accueillir à terme prioritairement des logements mais également permettre l'implantation d'activités ou d'équipements compatibles avec la vocation résidentielle.

### **Rappel :**

- L'utilisation des énergies renouvelables telles l'énergie solaire, la géothermie, ou l'énergie éolienne est recommandée sous réserve qu'elle soit respectueuse de l'homme et de l'environnement. L'implantation et l'orientation des bâtiments permettant de favoriser les énergies renouvelables, et plus généralement les constructions bioclimatiques sont également recommandées.
- Les défrichements sont interdits dans les Espaces Boisés Classés au titre de l'article L 130-1 du code de l'urbanisme.
- La suppression totale ou partielle d'éléments de paysage identifiés au titre de l'article L 123-1-5-7ème alinéa du code de l'urbanisme est soumise à autorisation préalable de la commune.
- les démolitions sont soumises à l'obtention d'une autorisation préalable :
  - dans le périmètre des Monuments Historiques.
  - pour les bâtiments et dans les secteurs identifiés au titre de l'article L 123-1-5-7ème alinéa du code de l'urbanisme.
- Les clôtures ne sont pas obligatoires. Elles sont soumises à déclaration préalable.

### **ARTICLE 2 AU 1 : Occupations et utilisations du sol interdites :**

Tous modes d'occupation ou d'utilisation du sol à l'exception des constructions et installations mentionnées à l'article 2

### **ARTICLE 2 AU 2 : Occupations et utilisations du sol soumises à des conditions particulières**

Les installations et équipements techniques liés à la gestion des eaux pluviales ainsi que les constructions et installations nécessaires aux services publics et d'intérêt collectif à condition :

- qu'elles ne compromettent pas l'aménagement ultérieur de la zone.
- qu'elles ne portent atteintes au patrimoine architectural et à l'environnement

**ARTICLE 2 AU 3 - Conditions de desserte des terrains par les voies publiques ou privées et d'accès aux voies ouvertes au public ;**

Non réglementé.

**ARTICLE 2 AU 4 - Conditions de desserte des terrains par les réseaux publics d'eau, d'électricité et d'assainissement**

Non réglementé.

**ARTICLE 2 AU 5- Superficie minimale des terrains.**

Non réglementé.

**ARTICLE 2 AU 6 - Implantation des constructions par rapport aux voies et emprises publiques.**

Non réglementé

**ARTICLE 2 AU 7 - Implantation des constructions par rapport aux limites séparatives**

Non réglementé

**ARTICLE 2 AU 8 - Implantation des constructions les unes par rapport aux autres sur une même propriété.**

Non réglementé.

**ARTICLE 2 AU 9- Emprise au sol des constructions :**

Non réglementé.

**ARTICLE 2 AU 10- Hauteur\* maximale des constructions**

Non réglementé.

**ARTICLE 2 AU 11 - Aspect extérieur des constructions et l'aménagement de leurs abords ainsi que, éventuellement, les prescriptions de nature à assurer la protection des éléments de paysage, des quartiers, îlots, immeubles, espaces publics, monuments, sites et secteurs à protéger.**

Non réglementé.

**ARTICLE 2 AU 12 - Obligations imposées aux constructeurs en matière de réalisations d'aires de stationnement ;**

Non réglementé.

**ARTICLE 2 AU 13 - Obligations imposées aux constructeurs en matière de réalisations d'espaces libres, d'aires de jeux et de loisirs, et de plantations**

Non réglementé.

**ARTICLE 2 AU 14 - Coefficient d'occupation du sol défini par l'article R.123-10 :**

Non réglementé

**ARTICLE 2 AU 15 - Les obligations imposées en matière de performances énergétiques et environnementales :**

Non réglementé.

**ARTICLE 2 AU 16 - Les obligations imposées en matière d'infrastructures et réseaux de communications électroniques:**

Non réglementé.

## **Partie 3 - Les Zones Agricoles**

## **Règlement applicable aux zones A et aux secteurs Ap et Ah**

### **La zone A :**

Les zones agricoles sont des secteurs de la commune, équipés ou non, à protéger en raison du potentiel agronomique, biologique ou économique des terres agricoles.

Les constructions et installations nécessaires à l'exploitation agricole et aux services publics ou d'intérêt collectif sont seules autorisées en zone A.

La zone A comprend deux secteurs :

- un secteur « Ap » correspondant essentiellement à des espaces tampons aux abords des espaces urbanisés ayant une vocation agricole mais au sein desquels les constructions et installations en lien avec cette activité ne seront pas admises. Au sein de ces derniers aucune construction nouvelle ne sera acceptée, exception faite de celles strictement liées et nécessaires aux services publics ou d'intérêt collectif.
- un secteur « Ah » englobant les tiers installés au sein de l'espace agricole et pour lesquels il convient de prévoir une évolution.

### **Rappel :**

- L'utilisation des énergies renouvelables telles l'énergie solaire, la géothermie, ou l'énergie éolienne est recommandée sous réserve qu'elle soit respectueuse de l'homme et de l'environnement. L'implantation et l'orientation des bâtiments permettant de favoriser les énergies renouvelables, et plus généralement les constructions bioclimatiques sont également recommandées.
- Les défrichements sont interdits dans les Espaces Boisés Classés au titre de l'article L 130-1 du code de l'urbanisme.
- La suppression totale ou partielle d'éléments de paysage identifiés au titre de l'article L 123-1-5-7ème alinéa du code de l'urbanisme est soumise à autorisation préalable de la commune.
- les démolitions sont soumises à l'obtention d'une autorisation préalable :
  - dans le périmètre des Monuments Historiques.
  - pour les bâtiments et dans les secteurs identifiés au titre de l'article L 123-1-5-7ème alinéa du code de l'urbanisme.
- Les clôtures ne sont pas obligatoires. Elles sont soumises à déclaration préalable.



## **ARTICLE A 1 - Occupations et utilisations du sol interdites :**

### **En zone A :**

Sont interdits tous les modes d'occupation et d'utilisation du sol à l'exception de :

- ceux strictement liés et nécessaires à l'exploitation agricole telle que définie par l'article L.311-1 du code rural à savoir :

- la maîtrise et l'exploitation d'un cycle biologique de caractère végétal ou animal, et les activités qui sont dans le prolongement de l'acte de production ou qui ont pour support l'exploitation agricole (hébergement, restauration, camping et caravanage, vente de produits à la ferme...).

La diversification des activités agricoles vers de l'hébergement ou de la restauration, n'est autorisée que dans le cadre des changements de destination de bâtiments existants.

- la préparation et l'entraînement des équidés domestiques à l'exclusion des activités de spectacle,
- la production et la commercialisation de biogaz, d'électricité, et de chaleur par la méthanisation lorsque cette production est issue pour au moins 50% de matières provenant des exploitations,
- ceux strictement liés et nécessaires aux services publics ou d'intérêt collectif.
- ceux soumis à des conditions particulières visées à l'article A2.

### **En secteur Ap :**

Sont interdits tous les modes d'occupation et d'utilisation du sol à l'exception de ceux strictement liés et nécessaires aux services publics ou d'intérêt collectif.

### **En secteur Ah :**

Tous modes d'occupation ou d'utilisation du sol à l'exception de ceux visés à l'article A 2 et de ceux strictement liés et nécessaires aux services publics ou d'intérêt collectif.

## **ARTICLE A 2 - Occupations et utilisations du sol soumises à des conditions particulières :**

### **En zone A :**

L'édification d'un logement de fonction pour un exploitant agricole à condition d'être strictement lié et nécessaire au fonctionnement de l'exploitation agricole et sous réserve :

- qu'il ne porte pas à plus de 2 le nombre de logements sur le site de production,
- qu'il soit implanté au plus près du bâtiment le plus proche constitutif du siège d'activité agricole ou d'un bâtiment isolé nécessitant une présence permanente sur place et qu'il soit totalement implanté dans un rayon de 100 m des bâtiments précités,
- qu'il n'engendre pas de mitage de l'espace agricole,
- qu'il respecte une distance de plus de 100 mètres de tout bâtiment ou installation agricole exploité par un tiers,
- qu'il soit réalisé postérieurement aux bâtiments d'exploitation,
- que la surface de terrain détachée pour l'habitation ne remette pas en cause la vocation agricole de la zone.

Le changement de destination des constructions existantes en vue de la réalisation du logement de fonction de l'exploitant agricole.

Les extensions des constructions à usage d'habitation des exploitants existantes par changement de destination de bâtiments contiguës de caractère (structure pierres) ou en construction neuve sous réserve :

- *de ne pas excéder 30 m<sup>2</sup> d'emprise au sol, pour les constructions de moins de 100 m<sup>2</sup> d'emprise au sol, à la date d'approbation du PLU,*
- *de ne pas excéder 30 % de l'emprise au sol de la construction existante avant travaux, à la date d'approbation du PLU, pour les constructions de plus de 100m<sup>2</sup> d'emprise au sol, et ceux dans la limite de 200 m<sup>2</sup> de surface de plancher après travaux.*
- *d'être limitées à une seule à compter de la date d'approbation du PLU.*

Les annexes (garages, abris de jardin, piscines, ...) des constructions à usage d'habitation des exploitants, à condition :

- *d'être situées sur l'unité foncière de la construction principale à usage d'habitation,*
- *que l'ensemble des annexes n'excède pas les 50 m<sup>2</sup>, exception faite des piscines pour lesquelles la surface n'est pas règlementée.*

Les constructions et installations qui constituent l'accessoire de l'activité agricole et qui sont dans le prolongement de l'acte de production (vente directe, locaux techniques).

Les affouillements et exhaussements de sols à condition qu'ils soient liés à l'activité agricole ou à la réalisation de constructions ou installations nécessaires aux services publics ou d'intérêt collectif et sous réserve de leur intégration dans l'environnement.

Les hébergements de loisirs (gîtes, chambres d'hôtes..) accessoires à l'activité agricole à condition qu'ils se réalisent par valorisation du bâti existant, aménagement d'habitation ou changement de destination de bâtiments.

Les systèmes d'assainissement autonomes sont admis en zone A pour les habitations existantes en secteur Ah, sous réserve d'une impossibilité technique à les réaliser au sein de ce secteur Ah.

Les éoliennes sous réserve de leur réglementation spécifique.

### **En secteur Ah :**

Les extensions des constructions à usage d'habitation existantes par changement de destination de bâtiments contiguës de caractère (structure pierres) ou en construction neuve sous réserve :

- *de ne pas excéder 30 m<sup>2</sup> d'emprise au sol, pour les constructions de moins de 100m<sup>2</sup> d'emprise au sol, à la date d'approbation du PLU,*
- *de ne pas excéder 30 % de l'emprise au sol de la construction existante avant travaux, à la date d'approbation du PLU, pour les constructions de plus de 100m<sup>2</sup> d'emprise au sol, et ceux dans la limite de 200 m<sup>2</sup> de surface de plancher après travaux.*
- *d'être limitées à une seule à compter de la date d'approbation du PLU.*

Les annexes (garages, abris de jardin, piscines, ...) à condition :

- *d'être situées sur le terrain d'emprise de la construction principale à usage d'habitation ou d'activité,*
- *que l'ensemble des annexes n'excède pas les 50 m<sup>2</sup>, exception faite des piscines pour lesquelles la surface n'est pas règlementée.*

Les abris pour animaux (pour les non agriculteurs) dans la limite de 30 m<sup>2</sup> de surface totale dès lors qu'il s'agit de structures adaptées à leur besoin et à condition qu'ils soient compatibles avec l'environnement.

**En secteur Ap :**

Non réglementé

**ARTICLE A 3 - Conditions de desserte des terrains par les voies publiques ou privées et d'accès aux voies ouvertes au public ;**

Tout terrain enclavé est inconstructible à moins que son propriétaire ne produise une servitude de passage suffisante, instituée par acte authentique ou par voie judiciaire, en application de l'article 682 du Code Civil.

Lorsque le terrain est riverain de deux ou plusieurs voies publiques, l'accès devra se faire sur celle des voies qui présentera la moindre gêne ou le moindre risque pour la circulation.

Les accès doivent être adaptés à l'opération et aménagés de façon à apporter la moindre gêne à la circulation publique.

Les dimensions, formes et caractéristiques techniques des voies doivent être adaptées aux usages qu'elles supportent ou aux opérations qu'elles doivent desservir. Elles devront limiter la consommation d'espaces.

Les accès et les voies doivent présenter des caractéristiques permettant de satisfaire aux règles minimales de desserte (protection contre l'incendie, protection civile,...).

**ARTICLE A 4 - Conditions de desserte des terrains par les réseaux publics d'eau, d'électricité et d'assainissement ;**

**1°/ - Eau potable :**

Toute construction ou installation nouvelle nécessitant l'eau potable, doit être raccordée au réseau public de distribution d'eau potable.

L'alimentation en eau potable par forage ou par puits est admise pour toute construction n'alimentant pas de tiers.

**Rappels** : Tout puits ou forage utilisé à des fins domestiques doit être déclaré en mairie. Un compteur volumétrique doit être associé à ces installations.

Ces ouvrages et le réseau interne qui leur est associé, ne doivent pas, de par leur conception, constituer une source potentielle de contamination de la nappe souterraine et du réseau public d'eau potable. La protection du réseau public d'eau potable contre les retours d'eau sera obtenue par une séparation totale entre les réseaux.

En cas d'absence de conduite de distribution publique, la qualité de l'eau du puits (ou forage) doit être vérifiée par le propriétaire occupant par des analyses de type P1. Dès lors que le logement est occupé par des tiers, l'usage du puits (ou forage) doit être autorisé par arrêté préfectoral.

**2°/ - Assainissement**

a) Eaux usées

Toute construction ou installation doit être assainie suivant un dispositif autonome adapté à la nature du sol et conforme aux dispositions législatives et réglementaires.

## b) Eaux pluviales

Les eaux pluviales, non valorisées pour un usage domestique, ne doivent en aucun cas être déversées dans le réseau des eaux usées.

Les constructions et les aménagements doivent être conçus de manière à privilégier la récupération et/ou l'infiltration des eaux pluviales sur le terrain de la construction par un dispositif conforme aux réglementations en vigueur. Il est dès lors recommandé de réduire autant que possible les surfaces imperméabilisées sur la parcelle et de recueillir les eaux pluviales des toitures non végétalisées.

Après récupération et/ou infiltration, les eaux pluviales recueillies sur le terrain seront dirigées par des dispositifs appropriés vers le réseau public.

Rappel : l'usage des eaux de pluie récupérées à l'intérieur des habitations n'est accepté que sous réserve du respect des dispositions de la réglementation en vigueur. On notera : que toute interconnexion entre les réseaux d'eau de pluie et de distribution d'eau destinée à la consommation humaine est interdite.

### **3°/ - Electricité, téléphone, télédistribution**

Les raccordements aux divers réseaux (électriques, téléphonique, de télédistribution, ...), doivent être établis en souterrain.

### **ARTICLE A 5 - Superficie minimale des terrains**

Les caractéristiques des terrains doivent permettre l'installation d'un système autonome conforme aux dispositions législatives et réglementaires en vigueur.

### **ARTICLE A 6 - Implantation des constructions par rapport aux voies et emprises publiques**

Les constructions doivent être édifiées :

- à 100 m minimum en retrait de l'axe des voies classées à grande circulation (A87),
- à 15 m minimum en retrait de l'alignement des RD 756 et RD 15,
- à 10 m minimum en retrait de l'alignement des autres routes départementales,
- à 5 m minimum en retrait de la limite d'emprise des autres voies existantes, modifiées ou à créer.

La règle des 100 m ne s'applique pas :

- aux constructions ou installations liées ou nécessaires aux infrastructures routières.
- aux services publics exigeant la proximité des infrastructures routières
- aux réseaux d'intérêt public
- à l'adaptation, la réfection, l'extension des constructions existantes et au changement de destination sous réserve de ne pas réduire le recul actuel.
- aux bâtiments d'exploitation agricole et à la mise aux normes d'exploitations agricoles existantes.

Des implantations différentes peuvent être admises pour les constructions et installations nécessaires aux services publics ou d'intérêt collectif à condition qu'il ne s'ensuive aucune gêne et que tout soit mis en œuvre pour assurer leur insertion

### **ARTICLE A 7 - Implantation des constructions par rapport aux limites séparatives**

Les constructions doivent être implantées à 3 m au moins en retrait des limites séparatives ou en limites séparatives.

Toutefois, des implantations autres que celles prévues à l'alinéa précédent sont possibles lorsqu'une construction est implantée dans la marge d'isolement, les extensions de cette construction peuvent être réalisées dans l'alignement de la façade latérale sans se rapprocher de la limite séparative.

Des implantations différentes peuvent être admises pour les constructions et installations nécessaires aux services publics ou d'intérêt collectif à condition qu'il ne s'ensuive aucune gêne et que tout soit mis en œuvre pour assurer leur insertion

### **ARTICLE A 8 - Implantation des constructions les unes par rapport aux autres sur une même propriété**

Non réglementé.

### **ARTICLE A 9 - Emprise au sol des constructions :**

Non réglementé.

### **ARTICLE A 10 - Hauteur\* maximale des constructions :**

#### *Constructions à usage d'activités - constructions et installations liées aux divers réseaux*

Non réglementé.

#### *Constructions à usage d'habitation et leurs annexes :*

La hauteur des constructions, mesurée à partir du sol naturel, ne peut excéder 6 mètres à l'égout des toitures ou 6 m au sommet de l'acrotère, sauf équipements techniques particuliers (Antennes, dispositifs liés à la production d'énergie renouvelable, cages d'ascenseurs...).

La hauteur des annexes et abris pour animaux ne doit pas excéder 5,5m au faîtage, ou 3,5 m au sommet de l'acrotère.

### **ARTICLE A 11 - Aspect extérieur des constructions et l'aménagement de leurs abords ainsi que, éventuellement, les prescriptions de nature à assurer la protection des éléments de paysage, des quartiers, îlots, immeubles, espaces publics, monuments, sites et secteurs à protéger.**

#### **Généralités**

En aucun cas, les constructions, installations et clôtures ne doivent, par leur situation, leurs dimensions ou leur aspect extérieur, porter atteinte au caractère ou à l'intérêt des lieux avoisinants, aux sites, aux paysages naturels ou urbains ainsi qu'à la conservation des perspectives monumentales.

Les bâtiments supports d'activités peuvent être réalisés et couverts en bardage. Dans ce cas, la teinte du bardage doit permettre au projet de s'intégrer au bâti existant et au site.

L'emploi à nu, en parement extérieur de matériaux destinés à être enduits (notamment les parpaings) est strictement interdit.

Les annexes des habitations, telles que garages, ateliers,..., doivent être composées en harmonie avec le bâtiment principal dans un souci de qualité, de tenue dans le temps et dans le respect du contexte environnant.

Les installations techniques liées à la régulation de la consommation d'énergie du bâtiment, tels les panneaux solaires, ou tous autres dispositifs conformes au développement durable (récupération des eaux de pluie, éoliennes par exemple) devront être disposés de façon à s'intégrer au mieux à l'architecture du bâtiment, que celle-ci soit d'inspiration traditionnelle ou d'expression contemporaine.

Le recours aux matériaux sains et recyclables ou aux techniques innovantes découlant de la mise en œuvre d'une démarche environnementale est fortement encouragé.

### **Couvertures- toitures :**

Les ouvertures de toits doivent être encastrées.

### **Clôtures**

- Elles peuvent être constituées de haies végétales d'essences locales en mélange, de haies fleuries.
- L'utilisation de matériaux tels que plaques de béton, les parpaings non enduits et peints, les toiles ou films plastiques, et les matériaux provisoires ou précaires, est interdite.

Sur le domaine public, la hauteur des clôtures ne pourra excéder 0,80 m.

En limite séparative, la hauteur des clôtures ne pourra excéder 1,80 m.

### **ARTICLE A 12 - Obligations imposées aux constructeurs en matière de réalisations d'aires de stationnement :**

Le stationnement des véhicules doit être assuré en dehors des voies publiques et correspondre aux besoins des constructions et installations autorisées dans la zone.

Tous les espaces de stationnement des véhicules peuvent être réalisés en matériaux drainants tels que pavages, dalles alvéolées, etc...

### **ARTICLE A 13 - Obligations imposées aux constructeurs en matière de réalisations d'espaces libres, d'aires de jeux et de loisirs, et de plantations – Espaces Boisés Classés;**

Les haies et talus, ou arbres isolés existants devront être conservés dans la mesure du possible ou remplacés par des plantations équivalentes.

Des plantations autour des nouveaux bâtiments d'activités peuvent être imposées (les essences locales seront exigées).

### ***Espaces boisés classés***

Les espaces boisés figurant sur les documents graphiques comme « espaces boisés à conserver ou à créer » sont soumis aux dispositions de l'article L 130-1 du code de l'urbanisme qui interdit notamment tout défrichement.

### ***Éléments de paysage à protéger***

Les haies identifiées sur les documents graphiques au titre de l'article L 123-1-5-7ème alinéa doivent être maintenues et préservées de tout aménagement qui serait de nature à leur porter atteinte. Toutefois des travaux ayant pour effet de modifier les haies, des défrichements ponctuels pourraient être autorisés pour réaliser un accès, le passage d'une voie ou d'un cheminement ou dans le cas de regroupement de parcelles sous réserve d'une replantation d'un linéaire de même longueur avec des essences bocagères locales adaptées aux spécificités du sol.

### **ARTICLE A 14 - Coefficient d'Occupation du Sol défini par l'article R.123-10 :**

Non réglementé

### **ARTICLE A 15 - Les obligations imposées en matière de performances énergétiques et environnementales :**

Non réglementé.

### **ARTICLE A 16 - Les obligations imposées en matière d'infrastructures et réseaux de communications électroniques:**

Non réglementé.

## **Partie 4 - Les zones naturelles et forestières**

*Les zones naturelles et forestières sont des secteurs de la commune équipés ou non, à protéger en raison soit de la qualité des sites, des milieux naturels, des paysages et de leur intérêt notamment du point de vue esthétique, historique ou écologique, soit de l'existence d'une exploitation forestière, soit de leur caractère d'espace naturel. Elles regroupent plusieurs secteurs :*



## **Règlement applicable aux zones Nh, N, NI, Ny et NE**

### **Les zones N :**

Couvrent des espaces très sensibles au niveau environnemental et paysagé (vallées, ...) : ce sont des zones de protection très stricte. Elles englobent également une grande partie des zones humides.

### **Les zones NI :**

Couvrent des espaces naturels destinés à être aménagés en espaces de loisirs. Seuls les constructions et installations légères en lien avec les loisirs seront autorisées.

### **Les zones Nh :**

Correspondent aux lieux dits implantés au sein des zones naturelles protégées. Ce classement spécifique est destiné à permettre une évolution limitée des constructions existantes (extension, création d'annexes, ...).

### **La zone NE :**

Correspond à l'hippodrome. Seules les constructions et installations en lien avec ce dernier seront autorisées.

### **La zone Ny :**

Correspond à une activité économique isolée dans l'espace rural et pour laquelle il est prévu d'autoriser de manière maîtrisée une évolution sous conditions particulières.

### **Rappel :**

- L'utilisation des énergies renouvelables telles l'énergie solaire, la géothermie, ou l'énergie éolienne est recommandée sous réserve qu'elle soit respectueuse de l'homme et de l'environnement. L'implantation et l'orientation des bâtiments permettant de favoriser les énergies renouvelables, et plus généralement les constructions bioclimatiques sont également recommandées.
- Les défrichements sont interdits dans les Espaces Boisés Classés au titre de l'article L 130-1 du code de l'urbanisme.
- La suppression totale ou partielle d'éléments de paysage identifiés au titre de l'article L 123-1-5-7ème alinéa du code de l'urbanisme est soumise à autorisation préalable de la commune.
- les démolitions sont soumises à l'obtention d'une autorisation préalable :
  - dans le périmètre des Monuments Historiques.
  - pour les bâtiments et dans les secteurs identifiés au titre de l'article L 123-1-5-7ème alinéa du code de l'urbanisme.
- Les clôtures ne sont pas obligatoires. Elles sont soumises à déclaration préalable.

## **ARTICLE N 1 - Occupations et utilisations du sol interdites.**

### ➤ **dans les zones Nh, N, NI et Ny :**

Tous modes d'occupation ou d'utilisation du sol à l'exception de ceux visés à l'article N 2 et de ceux strictement liés et nécessaires aux services publics ou d'intérêt collectif

Les éoliennes et parcs éoliens.

### ➤ **dans les zones NE :**

Tous modes d'occupation ou d'utilisation du sol à l'exception de ceux strictement liés et nécessaires à l'hippodrome.

## **ARTICLE N 2 - Occupations et utilisations du sol soumises à des conditions particulières :**

### ➤ **dans les zones Nh :**

Les extensions des constructions à usage d'habitation existantes par changement de destination de bâtiments contiguës de caractère (structure pierres) ou en construction neuve sous réserve :

- de ne pas excéder 30 m<sup>2</sup> d'emprise au sol, pour les constructions de moins de 100m<sup>2</sup> d'emprise au sol, à la date d'approbation du PLU,
- de ne pas excéder 30 % de l'emprise au sol de la construction existante avant travaux, à la date d'approbation du PLU, pour les constructions de plus de 100m<sup>2</sup> d'emprise au sol (avant travaux), et ceux dans la limite de 200 m<sup>2</sup> de surface de plancher après travaux.
- d'être limitées à une seule à compter de la date d'approbation du PLU.

Les annexes (garages, abris de jardin, piscines, ...) à condition :

- *d'être situées sur le terrain d'emprise de la construction principale à usage d'habitation ou d'activité,*
- *que l'ensemble des annexes n'excède pas les 50 m<sup>2</sup>, exception faite des piscines pour lesquelles la surface n'est pas règlementée.*

Les abris pour animaux dans la limite de 30 m<sup>2</sup> de surface totale dès lors qu'il s'agit de structures adaptées à leur besoin et à condition qu'ils soient compatibles avec l'environnement.

### ➤ **dans les zones NI :**

Les aménagements et installations légers liés et nécessaires aux activités de loisirs sous réserve de ne pas porter atteinte à la qualité paysagère et environnementale du site.

### ➤ **dans les zones N :**

L'extension, ou la mise aux normes des équipements ou installations préexistants liés à la gestion des effluents d'origine agricole, sous réserve que ces derniers travaux ne puissent pas être réalisés en dehors de la zone N.

Les affouillements et exhaussements du sol à condition qu'ils soient liés à l'activité agricole, dans le respect de la réglementation relative à la loi sur l'eau. Des mesures compensatoires pourront être exigées dans certains cas.

Les systèmes d'assainissement autonomes sont admis en zone N pour les habitations existantes en secteur Nh, sous réserve d'une impossibilité technique à les réaliser au sein de ce secteur Nh.

➤ **dans les zones Ny :**

Les extensions des constructions à usage d'activités existantes sous réserve :

- de ne pas excéder 30 % de l'emprise au sol de la construction existante avant travaux, à la date d'approbation du PLU,

**ARTICLE N 3 - Conditions de desserte des terrains par les voies publiques ou privées et d'accès aux voies ouvertes au public ;**

Les accès et les voies doivent présenter des caractéristiques permettant de satisfaire aux règles minimales de desserte (protection contre l'incendie, protection civile,...) et ne pas présenter de risques pour la sécurité des usagers.

Lorsque le terrain est riverain de deux ou plusieurs voies publiques, l'accès devra se faire sur celle des voies qui présentera la moindre gêne ou le moindre risque pour la circulation.

Les accès doivent être adaptés à l'opération et aménagés de façon à apporter la moindre gêne à la circulation publique.

Les dimensions, formes et caractéristiques techniques des voies doivent être adaptées aux usages qu'elles supportent ou aux opérations qu'elles doivent desservir. Elles devront limiter la consommation d'espaces.

**ARTICLE N 4 - Conditions de desserte des terrains par les réseaux publics d'eau, d'électricité et d'assainissement, ainsi que, dans les zones relevant de l'assainissement non collectif délimitées en application de l'article L.2224-10 du Code Général des Collectivités Locales, les conditions de réalisation d'un assainissement individuel;**

**1°/ - Eau potable :**

Toute construction ou installation nouvelle nécessitant l'eau potable, doit être raccordée au réseau public de distribution d'eau potable.

**2°/ - Assainissement**

a) Eaux usées

Toute construction ou installation nouvelle qui le requiert doit être obligatoirement raccordée par des canalisations souterraines au réseau collectif d'assainissement par l'intermédiaire d'un dispositif agréé.

En l'absence du réseau, les constructions ou installations doivent être assainies suivant un dispositif autonome adapté à la nature du sol et conforme aux dispositions législatives et réglementaires.

b) Eaux pluviales

Les eaux pluviales, non valorisées pour un usage domestique, ne doivent en aucun cas être déversées dans le réseau des eaux usées.

Les constructions et les aménagements doivent être conçus de manière à privilégier la récupération et/ou l'infiltration des eaux pluviales sur le terrain de la construction par un dispositif conforme aux réglementations en vigueur. Il est dès lors recommandé de réduire autant que possible les surfaces imperméabilisées sur la parcelle et de recueillir les eaux pluviales des toitures non végétalisées.

Après récupération et/ou infiltration, les eaux pluviales recueillies sur le terrain seront dirigées par des dispositifs appropriés vers le réseau public.

Rappel : l'usage des eaux de pluie récupérées à l'intérieur des habitations n'est accepté que sous réserve du respect des dispositions de la réglementation en vigueur. On notera : que toute interconnexion entre les réseaux d'eau de pluie et de distribution d'eau destinée à la consommation humaine est interdite.

### **3°/ -Electricité, téléphone, télédistribution**

Les raccordements aux divers réseaux (électriques, téléphonique, de télédistribution, ...), doivent être établis en souterrain.

### **ARTICLE N 5 - Superficie minimale des terrains**

Dans les secteurs non desservis par l'assainissement collectif, les caractéristiques des terrains doivent permettre l'installation d'un système autonome conforme aux dispositions législatives et réglementaires en vigueur.

### **ARTICLE N 6 - Implantation des constructions par rapport aux voies et emprises publiques**

Les constructions doivent être édifiées :

- à 15 m minimum en retrait de l'alignement des RD 756 et RD 15,
- à 10 m minimum en retrait de l'alignement des autres routes départementales,
- à l'alignement ou en retrait d'au moins 1 m de l'alignement des autres voies existantes, modifiées ou à créer.

Les extensions des constructions implantées en deçà du retrait fixé ci-dessus seront autorisées dans l'alignement de la façade principale sous réserve de ne pas se rapprocher de la voie.

Des implantations différentes peuvent être admises pour les constructions et installations nécessaires aux services publics ou d'intérêt collectif à condition qu'il ne s'ensuive aucune gêne et que tout soit mis en œuvre pour assurer leur insertion

### **ARTICLE N 7 - Implantation des constructions par rapport aux limites séparatives.**

Les constructions doivent être implantées soit en limite séparative soit à 1 m minimum en retrait de la limite séparative

Toutefois, des implantations autres que celles prévues à l'alinéa précédent sont possibles lorsqu'une construction est implantée dans la marge d'isolement, les extensions de cette construction peuvent être réalisées dans l'alignement de la façade latérale.

Des implantations différentes peuvent être admises pour les constructions et installations nécessaires aux services publics ou d'intérêt collectif à condition qu'il ne s'ensuive aucune gêne et que tout soit mise en œuvre pour assurer leur insertion

**ARTICLE N 8 - Implantation des constructions les unes par rapport aux autres sur une même propriété**

Non réglementé.

**ARTICLE N 9 - Emprise au sol des constructions :**

Non réglementé.

**ARTICLE N 10 - Hauteur\* maximale des constructions.**

La hauteur des annexes et abris pour animaux ne doit pas excéder 5,5m au faîtage, ou 3,5 m au sommet de l'acrotère.

La hauteur des extensions autorisées en construction neuve ne doit excéder celle de la construction à étendre.

**ARTICLE N 11 - Aspect extérieur des constructions et l'aménagement de leurs abords ainsi que, éventuellement, les prescriptions de nature à assurer la protection des éléments de paysage, des quartiers, îlots, immeubles, espaces publics, monuments, sites et secteurs à protéger.**

**Généralités**

En aucun cas, les constructions, installations et clôtures ne doivent, par leur situation, leurs dimensions ou leur aspect extérieur, porter atteinte au caractère ou à l'intérêt des lieux avoisinants, aux sites, aux paysages naturels ou urbains ainsi qu'à la conservation des perspectives monumentales.

L'emploi à nu, en parement extérieur de matériaux destinés à être enduits (notamment les parpaings) est strictement interdit.

Les annexes des habitations, telles que garages, ateliers,..., doivent être composées en harmonie avec le bâtiment principal dans un souci de qualité, de tenue dans le temps et dans le respect du contexte environnant.

Les installations techniques liées à la régulation de la consommation d'énergie du bâtiment, tels les panneaux solaires, ou tous autres dispositifs conformes au développement durable (récupération des eaux de pluie, éoliennes par exemple) devront être disposés de façon à s'intégrer au mieux à l'architecture du bâtiment, que celle-ci soit d'inspiration traditionnelle ou d'expression contemporaine.

Le recours aux matériaux sains et recyclables ou aux techniques innovantes découlant de la mise en œuvre d'une démarche environnementale est fortement encouragé.

**Couvertures- toitures :**

Les ouvertures de toits doivent être encastrées.

## **Clôtures**

- Elles peuvent être constituées de haies végétales d'essences locales en mélange, de haies fleuries.
- L'utilisation de matériaux tels que plaques de béton, les parpaings non enduits et peints, les toiles ou films plastiques, et les matériaux provisoires ou précaires, est interdite.

Sur le domaine public, la hauteur des clôtures ne pourra excéder 0,80 m.

En limite séparative, la hauteur des clôtures ne pourra excéder 1,80 m.

## **ARTICLE N 12 - Obligations imposées aux constructeurs en matière de réalisations d'aires de stationnement :**

Le stationnement des véhicules doit être assuré en dehors des voies publiques et correspondre aux besoins des constructions et installations autorisées dans la zone.

Tous les espaces de stationnement des véhicules doivent être réalisés de préférence en matériaux drainants tels que pavages, dalles alvéolées, etc...

## **ARTICLE N 13 - Obligations imposées aux constructeurs en matière de réalisations d'espaces libres, d'aires de jeux et de loisirs, et de plantations – Espaces Boisés Classés**

Les haies et talus, ou arbres isolés existants devront être conservés dans la mesure du possible ou remplacés par des plantations équivalentes.

### ***Espaces boisés classés***

Les espaces boisés figurant sur les documents graphiques comme « espaces boisés à conserver ou à créer » sont soumis aux dispositions de l'article L 130-1 du code de l'urbanisme qui interdit notamment tout défrichement.

### ***Eléments de paysage à protéger***

Les haies identifiées sur les documents graphiques au titre de l'article L 123-1-5-7ème alinéa doivent être maintenues et préservées de tout aménagement qui serait de nature à leur porter atteinte. Toutefois des travaux ayant pour effet de modifier les haies, des défrichements ponctuels pourraient être autorisés pour réaliser un accès, le passage d'une voie ou d'un cheminement ou dans le cas de regroupement de parcelles sous réserve d'une replantation d'un linéaire de même longueur avec des essences bocagères locales adaptées aux spécificités du sol.

## **ARTICLE N 14 - Coefficient d'Occupation du Sol défini par l'article R.123-10 :**

Non réglementé

## **ARTICLE N 15 - Les obligations imposées en matière de performances énergétiques et environnementales :**

Non réglementé.

## **ARTICLE N 16 - Les obligations imposées en matière d'infrastructures et réseaux de communications électroniques:**

Non réglementé.

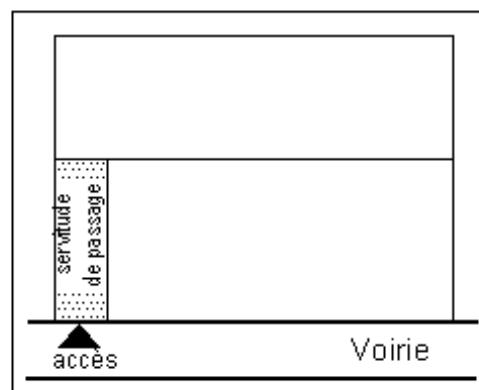
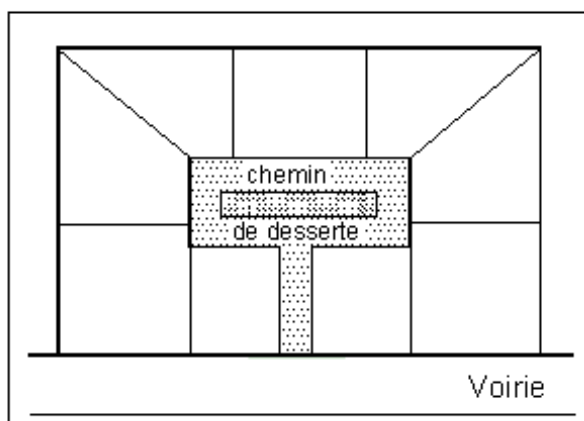
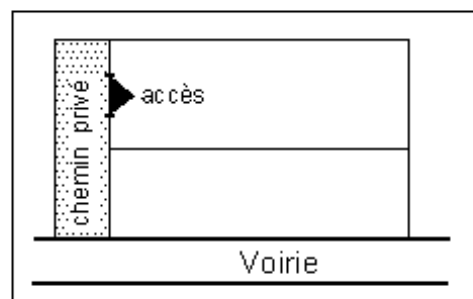
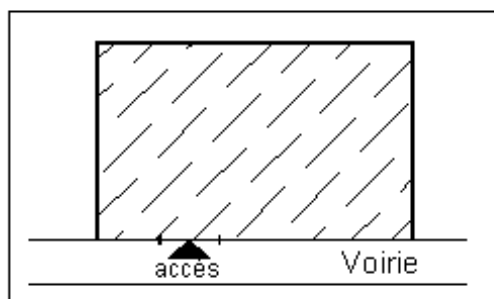
# LEXIQUE

Ce lexique définit les notions repérées par un astérisique dans le corps du règlement. Celles-ci ont été classées par ordre alphabétique.

Nota : Il est susceptible d'évoluer pour s'adapter aux nouveaux textes de lois.

## ACCES :

La notion d'accès est directement liée à celle de la voie ouverte à la circulation générale, puisqu'on l'entend comme un accès à celle-ci. En effet, l'accès se situe à la limite de l'unité foncière\* et de la voie. Cette notion bénéficie essentiellement aux riverains de la voirie publique qui possèdent le droit d'accéder, notamment par la possibilité d'ouverture de portes d'accès pour les véhicules. Cependant, ce droit peut se trouver modifié selon le caractère de la voie (voies ordinaires - voies à statut spécial - voies routières - voies "générales"), ou selon la configuration du terrain riverain ou non de la voie publique.



Le droit d'accès aux voies publiques ou privées appartient en principe à tout propriétaire riverain, conformément à l'article 682 du Code Civil. Toutefois, le Code de l'Urbanisme prévoit des exceptions à l'article L.111-2 alinéa 1<sup>er</sup> :

*"Les propriétés riveraines des voies spécialisées non ouvertes à la circulation générale et, notamment, des autoroutes, voies de défense de la forêt contre l'incendie, pistes pour cyclistes et sentiers de touristes ne jouissent pas des droits reconnus aux riverains des voies publiques."*

## **ALIGNEMENT :**

L'alignement est la détermination par l'autorité administrative de la limite du domaine public routier aux droits des propriétés riveraines.

Il est fixé soit par un plan d'alignement, soit par un alignement individuel (C. voirie routière, art L.112-1, al.1).

Cette législation a un double objet : protéger la voie publique des empiétements des riverains et permettre à l'autorité publique d'en rectifier le tracé.

Mais seul le plan d'alignement permet de modifier soit en les élargissant, soit en les rétrécissant, les limites préexistantes des voies publiques.

L'alignement individuel est un acte purement déclaratif, qui informe le propriétaire riverain des limites précises de la voie publique par rapport à sa propriété. Cet alignement individuel est délivré au propriétaire conformément au plan d'alignement s'il en existe un. A défaut d'un tel plan, l'alignement individuel ne fait que constater les limites de fait de la voie publique au droit de la propriété riveraine concernée.

## **COEFFICIENT D'OCCUPATION DES SOLS ( C.O.S.)**

Le C.O.S. détermine le nombre de mètres carrés de surface de plancher constructible par mètre carré de terrain.

Par surface de terrain, il faut entendre la surface de la projection horizontale du terrain de l'opération, déduction faite des emprises réservées pour équipements publics ou des opérations de voirie. Les passages privés détenus en indivision n'entrent pas dans la surface du terrain.

Lorsque l'application des règles de la section 2 du règlement des zones (articles 3 à 13) permet la réalisation d'une construction qui dépasse la norme résultant de l'application du C.O.S. ou impose le respect de servitudes ou obligations impliquant un dépassement de cette norme, le constructeur est tenu de verser une participation, sauf dans les cas prévus au Code de l'urbanisme (Articles L.332-1 et suivants)

Le C.O.S. n'est pas applicable aux équipements publics d'infrastructure.



## **DEMOLITIONS DE CONSTRUCTIONS :**

La circulaire N°78-165 du 29 décembre 1978 précise que la notion de démolition recouvre :

- Les travaux entraînant la disparition totale ou partielle d'un bâtiment, c'est-à-dire qui portent atteinte au gros-œuvre.
- Les travaux qui, rendant l'utilisation des locaux dangereuses ou impossible, se soldent par l'inhabitabilité du local (enlèvement de portes, de fenêtres, d'escaliers, parquets, éléments d'équipement), ainsi que les actes volontaires de détérioration supprimant l'habitabilité du local.
- Les travaux qui ne doivent pas correspondre à de simples modifications de l'aspect extérieur.

## **LA DESTINATION DES CONSTRUCTIONS :**

Il ne faut pas confondre les notions de destination, d'affectation ou d'usage des constructions.

**La notion de destination** des constructions se rattache à la fonction même du droit de l'urbanisme qui est, entre autres, d'affecter l'espace et de réglementer l'occupation et l'utilisation des sols. Elle concerne la conception même des constructions, leurs caractéristiques physiques, c'est-à-dire leur volume enveloppe, leur aspect extérieur, leur superficie,... . Cette notion est intimement liée à l'affectation dominante des sols par zone, aux objectifs et aux motifs d'urbanisme définis dans le rapport de présentation. D'ailleurs, il doit exister une nécessaire cohérence entre le rapport de présentation du PLU, l'affectation dominante des sols par zone et le contenu des articles 1 et 2 du règlement de zone.

**Les notions d'affectation, voire d'utilisation,** concernent l'usage des constructions, indépendamment de leurs caractéristiques propres, de leur implantation, de leur volume ou de leur aspect extérieur. C'est moins la construction que l'usage ou les transformations d'usage qu'il peut en être fait et les activités qui peuvent s'exercer dans ces constructions, que des législations indépendantes de celles du PLU cherchent ainsi à contrôler et à réguler. Il en est ainsi des législations relatives au changement d'affectation prévu aux articles L.631-7 et suivants du Code de la Construction et de l'Habitation ou des législations relatives à l'agrément ou à la redevance prévues par le Code de l'Urbanisme et relatives, en particulier, au contrôle de l'implantation et de l'utilisation des locaux à usage de bureaux ou d'activités.

**La notion de destination** est attachée à la construction ou aux travaux sur une construction existante et non à l'occupation ou l'usage qui peut être fait de cette construction. Un PLU ne saurait prévoir une interdiction ou des conditions d'usage d'une construction. Il n'existe aucune base légale en la matière et il est logique qu'il en soit ainsi, car les règles édictées par le PLU sont des servitudes affectant l'immeuble ou la construction totalement indifférente de la personne qui l'occupe, ou de l'usage qu'il peut en faire.

### **EMPRISE AU SOL :**

Le coefficient d'emprise au sol\* est le rapport de la surface occupée par la projection des constructions au sol par la surface du terrain, y compris les annexes.

Les constructions de garages enterrés ne seront pas comptées dans l'emprise au sol, sous réserve que le niveau de la dalle supérieure ne dépasse pas plus de 50 cm le niveau naturel environnant.

Le coefficient d'emprise au sol n'est pas applicable aux installations et équipements techniques liés aux réseaux des services publics ou d'intérêt collectif.

### **FONDS DE PARCELLES :**

Le fonds de parcelle désigne parmi les limites séparatives celle qui est opposée à la façade du terrain sur laquelle s'effectue l'accès principal à la construction.

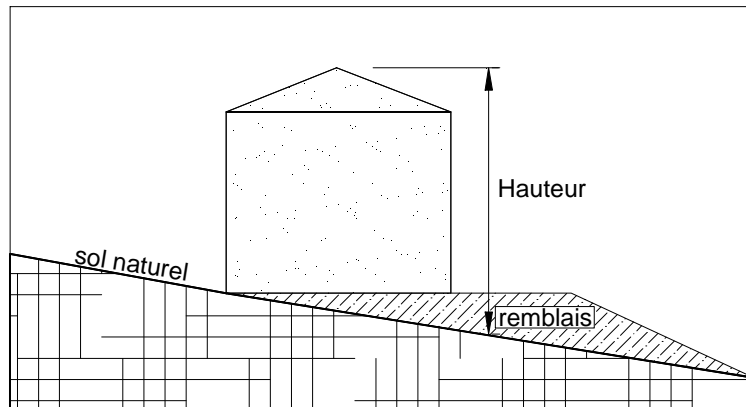
### **HAUTEURS D'IMMEUBLE :**

Le point haut de référence de la hauteur peut correspondre à différents éléments qui seront choisis en fonction du parti d'aménagement retenu par les auteurs du PLU :

- **Le faitage** qui constitue la ligne de jonction supérieure de deux pans de toitures inclinés suivant les pentes opposées; la prise en compte de ce point haut permet le calcul de la hauteur totale de la construction.
- **L'égout du toit** qui correspond à la limite ou ligne basse d'un pan de couverture, vers laquelle ruissellent les eaux de pluies pour s'égoutter dans une gouttière. Ce point de référence revient à définir une hauteur de façade, sauf dans le cas de débords de toiture importants. Il favorise l'aménagement des combles, dans la mesure où seule la façade est réglementée. Il est possible alors en fonction du parti d'aménagement retenu, de réglementer la hauteur de la toiture, afin de limiter ce type d'aménagement et de ne pas accepter l'implantation de deux ou trois niveaux sous la toiture.
- **Le sommet de l'acrotère** : l'acrotère est un élément d'une façade, qui est situé au-dessus du niveau de la toiture ou de la terrasse, et qui constitue des rebords. Son sommet est le bord supérieur (hors des éléments de sécurité tel que garde-corps pleins ou à claire-voie).

En cas de terrain en pente, les façades de bâtiments sont divisées en sections qui ne peuvent dépasser 30 mètres de longueur et la cote de hauteur de chaque section est prise en son milieu.

Le point bas de référence est, en principe, constitué par le sol naturel existant avant les travaux de terrassement et d'exhaussement nécessaires pour la réalisation du projet. (cf. schéma ci-après)



### **OPERATIONS GROUPEES :**

Une opération groupée est une opération portant sur un ensemble de constructions réalisées en une ou plusieurs tranches et pour laquelle est déposé un ou plusieurs permis de construire comportant ou non une division de terrain.

Pour une opération groupée :

- les limites séparatives s'entendent comme les limites entre le terrain de l'opération groupée et les parcelles riveraines.
- l'emprise au sol est calculée globalement.
- le C.O.S. s'applique au terrain de l'opération.

### **SURFACE de Plancher :**

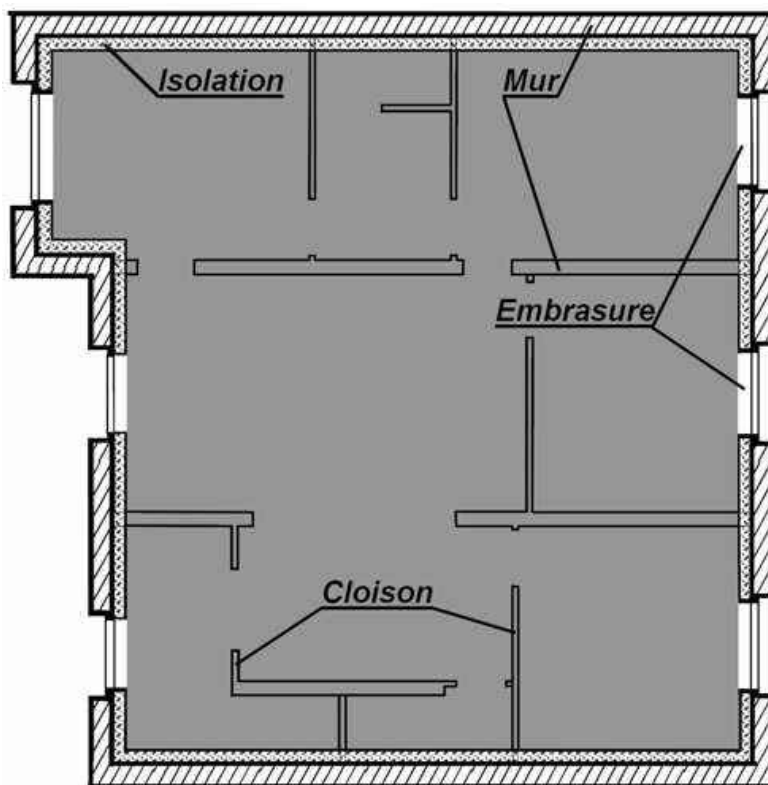
La surface de plancher est définie aux articles L. 112-1 et R. 112-2 du code de l'urbanisme :

« Art. L. 112-1 : Sous réserve des dispositions de l'article L. 331-10, la surface de plancher de la construction s'entend de la somme des surfaces de plancher closes et couvertes, sous une hauteur de plafond supérieure à 1,80 m, calculée à partir du nu intérieur des façades du bâtiment. Un décret en Conseil d'Etat précise notamment les conditions dans lesquelles peuvent être déduites les surfaces des vides et des trémies, des aires de stationnement, des caves ou celliers, des combles et des locaux techniques ainsi que, dans les immeubles collectifs, une part forfaitaire des surfaces de plancher affectées à l'habitation. ».

« Art. R. 112-2 : La surface de plancher de la construction est égale à la somme des surfaces de planchers de chaque niveau clos et couvert, calculée à partir du nu intérieur des façades après déduction :

- 1° Des surfaces correspondant à l'épaisseur des murs entourant les embrasures des portes et fenêtres donnant sur l'extérieur ;
- 2° Des vides et des trémies afférentes aux escaliers et ascenseurs ;

- 3° Des surfaces de plancher d'une hauteur sous plafond inférieure ou égale à 1,80 mètre ;
- 4° Des surfaces de plancher aménagées en vue du stationnement des véhicules motorisés ou non, y compris les rampes d'accès et les aires de manœuvres ;
- 5° Des surfaces de plancher des combles non aménageables pour l'habitation ou pour des activités à caractère professionnel, artisanal, industriel ou commercial ;
- 6° Des surfaces de plancher des locaux techniques nécessaires au fonctionnement d'un groupe de bâtiments ou d'un immeuble autre qu'une maison individuelle au sens de l'article L. 231-1 du code de la construction et de l'habitation, y compris les locaux de stockage des déchets ;
- 7° Des surfaces de plancher des caves ou des celliers, annexes à des logements, dès lors que ces locaux sont desservis uniquement par une partie commune ;
- 8° D'une surface égale à 10% des surfaces de plancher affectées à l'habitation telles qu'elles résultent le cas échéant de l'application des alinéas précédents, dès lors que les logements sont desservis par des parties communes intérieures. ».



### **UNITE FONCIERE :**

L'unité foncière est l'îlot de propriété constitué par l'ensemble des parcelles contiguës appartenant au même propriétaire ou à la même indivision, formant une unité foncière indépendante selon l'agencement donné à la propriété (décret N° 55-471 du 30 avril 1955 relatif à la rénovation et à la conservation du cadastre).

## **VOIRIE PUBLIQUE ou PRIVEE :**

"Le grand commentaire du Règlement National d'Urbanisme" édité par le Ministère de l'Environnement et du Cadre de Vie en 1980, a précisé la notion de voies publiques, en application du Code de l'Urbanisme.

*"Les voies publiques ou privées, auxquelles il est ainsi fait référence dans le Code de l'Urbanisme, correspondent au réseau de desserte spécialisée dans l'accès aux immeubles et ensembles immobiliers. La desserte n'est effective que si la voie permet l'accès à la construction dans des conditions normales de trafic et de sécurité."*

La voirie publique se compose de :

- la voirie nationale, dont l'Etat est le gestionnaire (autoroutes et routes nationales)
- la voirie départementale, dont la gestion relève de la compétence du Conseil Général (routes départementales)
- la voirie intercommunale, dont la gestion est assurée par la communauté de communes.
- la voirie communale, dont la gestion est assurée par le conseil municipal.

Ces différentes catégories de voies, nationales, départementales et communales, dépendent de réglementations spécifiques, telles que le Code Rural ou le Code de la Voirie Routière, que le PLU ne peut méconnaître. Certaines de ces normes s'imposent d'ailleurs à la réglementation du PLU notamment en ce qui concerne la distinction entre voies ordinaires et voies spécialisées. Ces dernières sont définies à l'article L.111-2 du Code de l'Urbanisme. Elles correspondent aux autoroutes, aux voies de défense de la forêt contre l'incendie, aux pistes cyclables, aux chemins de halage et aux sentiers touristiques.

## **BATIMENTS ANNEXES :**

Sont considérés comme bâtiments annexes, pour bénéficier de certaines règles qui leur sont propres, les locaux ayant un caractère accessoire au regard de l'usage de la construction principale tels que remises, abris de jardin, garages, celliers, ... implantés à l'écart de cette construction.

## **PLANTATIONS (Extrait de l'article 671 du Code civil) :**

Article 671

Créé par Loi 1804-03-19 promulguée le 29 mars 1804

Il n'est permis d'avoir des arbres, arbrisseaux et arbustes près de la limite de la propriété voisine qu'à la distance prescrite par les règlements particuliers actuellement existants, ou par des usages constants et reconnus et, à défaut de règlements et usages, qu'à la distance de deux mètres de la ligne séparative des deux héritages pour les plantations dont la hauteur dépasse deux mètres, et à la distance d'un demi-mètre pour les autres plantations.